GARMIN®

RV 795 / CAMPER 795

Ръководство за притежателя

© 2022 Garmin Ltd. или нейните филиали

Всички права запазени. По силата на законите за авторски права това ръководство не може да бъде копирано, изцяло или частично, без писмено съгласие от Garmin. Garmin си запазва правото да променя или подобрява продуктите си и да внася промени в съдържанието на това ръководство, без да има задължение да уведомява които и да било лица или организации за такива промени или подобрения. Отидете в www.garmin.com за най-нови актуализации и допълнителна информация по отношение на използването на този продукт.

Garmin® и логото на Garmin са търговски марки на Garmin Ltd. или нейните дъщерни фирми, регистрирани в САЩ и други държави. Тези търговски марки не могат да се използват без изричното разрешение на Garmin.

BC™, Garmin Drive™, Garmin Express™ и myTrends™ са търговски марки на Garmin Ltd. или нейните дъщерни фирми. Тези търговски марки не могат да се използват без изричното разрешение на Garmin.

Android™ е търговска марка на Google Inc. Apple® и Mac® са търговски марки на Apple Inc, регистрирани в САЩ и други държави. Маркировките BLUETOOTH® на думи и патентите са собственост на Bluetooth SIG, Inc. и всяка употреба на такава маркировка на думи или лого на Garmin е предмет на лицензиране. Foursquare® е запазена марка на Foursquare Labs, Inc. в САЩ и други държави. microSD® и логото на microSDHC са търговски марки на SD-3C, LLC. Pilot Flying J™ и Pilot Flying J Travel Centers™ са търговски марки на Pilot Travel Centers LLC и нейните дъщерните дружества. Tripadvisor® е регистрирана търговска марка на TripAdvisor LLC. Ultimate Campgrounds е търговска марка на The Ultimate Public Campground Project. Windows® е регистрирана търговска марка на Microsoft Corporation в САЩ и други държави. Wi-Fi® е регистрирана марка на Wi-Fi Alliance Corporation.

Съдържание

Начално запознаване..... 1

Garmin® Общ преглед на устройството.....1
Монтаж и включване на устройството Garmin във Вашето превозно средство..... 2
Включване и изключване на устройството.....5
Прихващане на GPS сигнали..... 5
Икони в лентата на състоянието..... 6
Използване на екранните бутони..... 6
Регулиране на силата на звука.....6
Използване на аудио миксера.....6
Регулиране на яркостта на екрана.... 7

Профили на превозно средство..... 7

Добавяне на профил на превозно средство..... 7
Профил на автомобил..... 7
Превключване на профила на превозното средство..... 8
Редактиране на профил на превозно средство..... 8
Добавяне на резервоари с пропан..... 8

Функции и предупреждения за информираност на шофьора..... 9

Активиране или дезактивиране на предупреждения за шофьор..... 10
Камери за скорост и червен светофар.....10
Символи за внимания и предупреждения..... 10
Предупреждения за ограничение..... 11
Предупреждения за състоянието на пътя..... 11
Предупреждения..... 12

Намиране и записване на местоположения..... 12

Намиране на местоположение с помощта на лентата за търсене.....12
Предпочитани места..... 13
Извършване на търсене на предпочитани места.....13
Намиране на адрес..... 13
Резултати от търсене на местоположение..... 14
Промяна на областта на търсене..... 15
Интересни места..... 15
Намиране на местоположение по категория..... 15
Намиране на къмпинги..... 16
Намиране на услуги за RV..... 16
Намиране на национални паркове..... 16
Tripadvisor..... 17
Навигация до интересно място в рамките на местност..... 17
Инструменти за търсене.....17
Намиране на пресечка..... 17
Намиране на местоположение по координати.....18
Преглед на скоро намерени местоположения.....18
Изчистване на списъка със Скоро намерени места.....18
Показване на информация за текущото местоположение..... 18
Намиране на спешни услуги и гориво..... 18
Получаване на напътствия до текущото ви местоположение..... 18
Добавяне на кратка команда..... 19
Премахване на кратка команда... 19
Записване на Местоположения..... 19
Записване на Местоположение... 19
Запаметяване на текущото ви положение..... 19
Редактиране на запаметено местоположение..... 19
Задаване на категории към Запаметено местоположение..... 20
Изтриване на запаметено местоположение..... 20

Следване на маршрут.....20

Маршрути..... 20
Започване на маршрут..... 20

Започване на маршрут с помощта на картата 21
Стартиране на маршрут с помощта на функцията „Маршрути за пътуване“ 21
Отиване У дома 21
Промяна на режима за изчисляване на маршрут 21
Вашият маршрут на картата 22
Активно насочване в лента 23
Преглед на завои и напътствия ... 23
Показване на целия маршрут на картата 23
Пристигане във Вашата дестинацията 23
Промяна на Вашия активен маршрут 24
Добавяне на Място към маршрута 24
Моделиране на Вашия маршрут ... 24
Правене на обход 24
Спиране на маршрута 25
Използване на предлагани маршрути 25
Избягване на забавяния, пътни такси и зони 25
Избягване на забавяния поради трафик по маршрута 25
Избягване на платени пътища 25
Избягване на особености по пътя 25
Избягване на екологични зони 25
Отбягвания по избор 26

Използване на картата 26

Инструменти за карта 27
Преглед на инструмент за картата 27
Напред по пътя 27
Преглед на предстоящи местоположения 28
Персонализиране на категориите Напред по пътя 28
Предстоящи градове 28
Преглед на предстоящи градове и услуги за изход 28
Информация за пътуването 28
Гледане на данни за пътуването от картата 28
Показване на данни за пътуването 29
Показване на регистъра на пътуванията 29
Нулиране на информацията за пътуването 29
Показване на предстоящия трафик 30
Показване на трафика на картата 30
Търсене на пътни произшествия 30
Персонализиране на картата 30
Персонализиране на слоевете на картата 30
Промяна на полето за данни на картата 30
Промяна на гледната точка на картата 30

Услуги в реално време, трафик и функции за смартфон 31

Сдвояване с Вашия смартфон 31
Изключване на Bluetooth функции (Android™) 31
Изключване на Bluetooth функции (iPhone®) 32
Bluetooth икони за състояние на функции 32
Интелигентни известия 32
Получаване на известия 33
Преглед на списъка с известие 33
Отиване на адрес или местоположение, използвайки Garmin Drive приложението 34
Обаждане със свободни ръце 34
Започване на разговор 34
Приемане на повикване 34
Използване на хронологията на разговорите 35
Използване на Опции при разговор 35
Записване на домашен телефонен номер 35
Изключване на Bluetooth устройство 35

Изтриване на сдвоен телефон..... 35

Трафик..... 36

Получаване на данни за трафик чрез Вашия смартфон..... 36
Активиране на Трафик..... 36

Функции с гласово активиране.... 36

Съвети за гласови команди..... 36
Стартиране на навигация с гласово активиране Garmin..... 37
Започване на маршрут..... 37
Извършване на телефонен разговор с помощта на Вашия глас..... 38
Промяна на настройките на устройството с глас..... 38

Използване на приложенията..... 38

Преглед на ръководството на притежателя на Вашето устройство..... 38
Проверка на прогнозата за времето..... 38
Показване на Времето близо до различен град..... 39
Показване на Метеорологичен радар..... 39
Преглед на предупреждения за времето..... 39
Проверка на пътната обстановка..... 39
Планиране на маршрут..... 39
Планиране на маршрут..... 40
Редактиране и пренареждане на места в даден маршрут..... 40
Промяна на опциите за движение по маршрут за маршрут..... 40
Навигация по запаметен маршрут..... 40
Редактиране и запис на активния маршрут..... 41
Програми за лоялност..... 41
Регистър на Сервизна хронология.. 41
Добавяне на Служебни категории..... 41
Изтриване на Служебни категории..... 41
Преименуване на Служебни категории..... 41
Редактиране на Служебен запис..... 42
Изтриване на Служебни записи... 42
Камери за трафик photoLive..... 42
Преглед и запазване на камерите за трафик photoLive..... 42
Преглед на камерите за трафик photoLive на картата..... 42
Запаметяване на Камера за трафик..... 42
Приложение Garmin PowerSwitch™.. 43
Активиране на превключвател за вкл./изкл..... 43
Изключване на всички превключватели..... 43
Персонализиране на бутон..... 44
Назначаване на превключвател към вход за управление..... 44
Добавяне на персонализирано оформление..... 44
Рутини..... 45

Настройки..... 46

Настройки на картата и превозното средство..... 46
Активиране на карти..... 47
Настройки за навигация..... 47
Настройване на Местоположение за Симулация..... 47
Настройки на безжична мрежа..... 48
Настройки за подпомагане на водача..... 48
Настройки за предупреждения за близост..... 48
Настройки на дисплея..... 48
Настройки за трафика..... 49
Настройки за мерни единици и време..... 49
Сверяване на часа..... 49
Настройки за език и клавиатура..... 49
Настройки за устройството и поверителност..... 49
Връщане на настройки..... 50

Информация за устройството..... 50

Извежда регулаторна информация и информация за съответствие на електронен етикет 50
Технически характеристики 50
Зареждане на устройството 50

Поддръжка на устройството 51

Актуализации на карта и софтуер ... 51
Свързване към мрежа Wi-Fi 51
Актуализиране на карти и софтуер с помощта на мрежа Wi-Fi 52
Актуализиране на картите и софтуера с Garmin Express 53
Грижа за устройството 54
Почистване на външността на корпуса 55
Почистване на сензорния екран .. 55
Предотвратяване на кражба 55
Рестартиране на устройството 55
Демонтаж на устройството, стойката и вендузата 55
Демонтаж на устройството от стойката 55
Демонтаж на стойката от вендузата 55
Сваляне на вендузата от предното стъкло 55

Проблеми 55

Вендузата не се закрепва на предното стъкло 55
Моето устройство не получава сигнали от спътник 56
Устройството не се зарежда в колата ми 56
Зарядът на батерията ми не издържа дълго 56
Моето устройство не се свързва с моя телефон 56

Допълнение 56

Garmin PowerSwitch 56
Съображения за монтиране 57
Монтаж на устройството 57
Отваряне на предния капак 58
Свързване на аксесоари 59
Свързване на вход за управление 60
Свързване на устройството към захранването от превозното средство 61
Сдвояване с навигационно устройство Garmin 62
Технически характеристики на Garmin PowerSwitch 62
Проблеми 62
Поставяне на карта с памет за карти и данни 63
Управление на данни 63
За картите с памет 63
Свързване на устройството към компютъра 63
Прехвърляне на данни от компютъра 64
Изключване на USB кабела 64
Показване на състоянието на GPS сигнала 64
Закупуване на допълнителни карти 64
Покупка на аксесоари 64

Начално запознаване

⚠ ПРЕДУПРЕЖДЕНИЕ

Вижте ръководството *Важна информация относно продукта и безопасността* в кутията на продукта за предупреждения за продукта и друга важна информация.

- Актуализирайте картите и софтуера на Вашето устройство (*Актуализации на карта и софтуер*, стр. 51).
- Монтирайте устройството във Вашето превозно средство и го свържете към захранването (*Монтаж и включване на устройството Garmin във Вашето превозно средство*, стр. 2).
- Прихващане на GPS сигнал (*Прихващане на GPS сигнали*, стр. 5).
- Регулирайте силата на звука (*Регулиране на силата на звука*, стр. 6) и яркостта на екрана (*Регулиране на яркостта на екрана*, стр. 7).
- Задайте профил на превозно средство (*Добавяне на профил на превозно средство*, стр. 7).
- Навигирайте до вашата дестинация (*Започване на маршрут*, стр. 20).

Garmin® Общ преглед на устройството

1	Бутон Вкл.
2	USB порт за данни и захранване
3	Слот за карта с памет за карти и данни
4	Микрофон за гласови команди или обаждане със свободни ръце

Монтаж и включване на устройството Garmin във Вашето превозно средство

⚠ ПРЕДУПРЕЖДЕНИЕ

Този продукт съдържа литиево-йонна батерия. За да предотвратите нараняване или повреда на продукта, причинени от излагане на батерията на високи температури, съхранявайте устройството далече от пряка слънчева светлина.

Преди да използвате устройството на батерия, трябва да го заредите.

1 Притиснете вендузата към стъклото и завъртете палеца ① към стъклото.

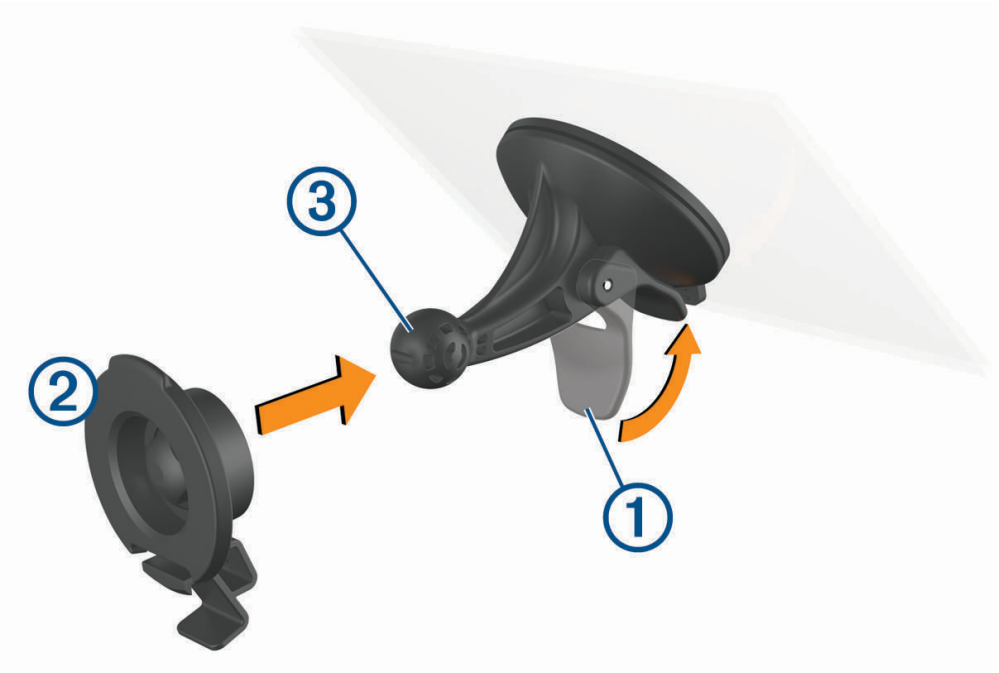

2 Натиснете стойката ② към вендузата ③, докато тя не щракне на мястото си.

3 Включете захранващия кабел за превозното средство в USB порта и порта за данни ④ на устройството.

4 Включете другия накрайник на захранващия кабел на превозното средство в неговия захранващ адаптер ⑤.

5 Включете захранващия адаптер на превозното средство в захранващ контакт във Вашето превозно средство.

6 Поставете езичето в горната част на стойката в гнездото от задната страна на устройството и натиснете долната част на стойката в устройството, докато не щракне.

Включване и изключване на устройството

- За да включите устройството, натиснете бутона за включване ① или свържете устройството към източник на захранване.

- За да превключите устройството в режим за пестене на енергия, натиснете бутона за Вкл., докато устройството е включено.

  При режим на пестене на енергия екранът е изключен и устройството използва много малко енергия, но може да бъде събудено незабавно за използване.

  СЪВЕТ: Можете да заредите устройството си по-бързо, ако го поставите в режим на пестене на енергия, докато зареждате батерията.
- За да изключите напълно устройството, задръжте бутона за включване, докато на екрана се покаже подкана, и изберете **Изкл.**.

  Напомнянето се появява след пет секунди. Ако отпуснете бутона за включване преди появата на подканата, устройството влиза в режим на пестене на енергия.

Прихващане на GPS сигнали

При включване на устройството си за навигация GPS приемникът трябва да събере данни от сателит и да определи текущата позиция. Необходимото време за приемане на сателитни сигнали се различава в зависимост от няколко фактора, включително това колко сте далече от мястото, където последно сте използвали устройството за навигация, дали има ясна видимост към небето и колко време е изминало от последното използване на устройството за навигация. При първоначално пускане на устройството за навигация прихващането на сателитни сигнали може да отнеме няколко минути.

1 Включете устройството.

2 Изчакайте, докато устройството открие спътници.

3 Ако е нужно, излезте на открито, далече от високи сгради и дървета.

в лентата за състоянието показва силата на сигнала от спътниците. Когато поне половината от лентите са запълнени, устройството е готово за навигиране.

Икони в лентата на състоянието

Лентата на състоянието се намира в горния край на главното меню. Иконите в лентата на състоянието показват информация за функциите на устройството. Можете да избирате някои икони, за да промените настройките или да разгледате допълнителна информация.

	Състояние на GPS сигнала. Задръжте за преглед на точността на GPS и прихваната сателитна информация (*Показване на състоянието на GPS сигнала*, стр. 64).
	Bluetooth® състояние. Изберете за преглед на настройките на Bluetooth (*Настройки на безжична мрежа*, стр. 48).
	Сила на сигнала на Wi-Fi®. Изберете за промяна на настройките на Wi-Fi (*Настройки на безжична мрежа*, стр. 48).
	Свързано за обаждания със свободни ръце. Изберете за позвъняване (*Обаждане със свободни ръце*, стр. 34).
	Активен профил на превозно средство. Изберете за преглед на настройките на профила на превозно средство (*Редактиране на профил на превозно средство*, стр. 8).
9:10	Час в момента. Изберете за задаване на час (*Сверяване на часа*, стр. 49).
	Ниво на зареждане на батерията.
	Състояние на връзката с приложение Garmin Drive™(*Сдвояване с Вашия смартфон*, стр. 31).
53 °C	Температура. Изберете за преглед на прогнозата за времето (*Проверка на прогнозата за времето*, стр. 38).

Използване на екранните бутони

Екранните бутони позволяват навигиране на страници, менюта и опции на менюта на устройството.

- Изберете ❮, за да се върнете към предишния екран в менюто.
- Задръжте ❮, за да се върнете бързо към главното меню.
- Изберете ❯ или ❯ за превъртане през списъци или менюта.
- Задръжте ❯ или ❯, за да превъртате по-бързо.
- Изберете ☰, за да видите контекстно меню с опции за текущия екран.

Регулиране на силата на звука

1 Изберете 🔊.
2 Изберете опция:
   - Използвайте лентата с плъзгача, за да регулирате силата на звука.
   - Изберете 🔇, за да заглушите устройството.
   - Поставете отметка в квадратчето, за да активирате или дезактивирате допълнителни опции за звук.

Използване на аудио миксера

Можете да задавате силата на звука за различни видове аудио, като подкани при навигация или телефонни обаждания. Нивото за всеки вид аудио е процентна стойност от общата сила на звука.

1 Изберете 🔊.
2 Изберете **Аудио миксер**.
3 Използвайте плъзгачите за регулиране на силата на звука за всеки вид аудио.

Регулиране на яркостта на екрана

1 Изберете ⚙ > **Екран** > **Яркост**.
2 Използвайте лентата с плъзгача, за да регулирате яркостта.

Профили на превозно средство

⚠ ПРЕДУПРЕЖДЕНИЕ

Въвеждането на параметрите на вашето превозно средство не гарантира, че те ще се отчитат при всички предложения за маршрут или че ще получавате предупредителни икони във всички случаи. Може да има ограничения в картните данни, така че вашето устройство да не може да отчете тези ограничения или пътна обстановка във всички случаи. Винаги се съобразявайте с всички пътни знаци и условия, когато вземате решения при шофиране.

Движението по маршрут и навигацията се изчисляват различно в профила на вашето превозно средство. Активният профил на превозно средство е указан чрез икона на лентата за състоянието. Навигацията и настройките на картата на вашето устройство могат да бъдат персонализирани поотделно за всеки тип превозно средство.

Когато активирате профил на кемпер, устройството избягва да включва в маршрутите ограничени или непроходими зони въз основа на размерите, теглото и други характеристики на вашето превозно средство, които сте въвели.

Добавяне на профил на превозно средство

Трябва да добавите профил на превозно средство за всеки кемпер, който ще използвате с Вашето устройство.

1 От лентата за състоянието изберете иконата на профила на превозното средство, като или .
2 Изберете ✚
3 Изберете вид превозно средство:
   - За да добавите каравана с постоянно свързан кемпер, изберете **Каравана**.
   - За да добавите каравана, теглеща ремарке, изберете **Каравана с ремарке**.
   - За да добавите кемпер, теглен зад лек автомобил, изберете **With Trailer**.
4 Ако е необходимо, изберете тип ремарке:
   - За да добавите кемпер, който се тегли със стандартен теглич, изберете **Travel Trailer**.
   - За да добавите кемпер, който се тегли с помощта петколесен теглич, изберете **Седлово прикачно устройство**.

     ЗАБЕЛЕЖКА: Този вид ремарке не е наличен за всички региони.
   - За да добавите ремарке за лодки, което се тегли със стандартен теглич, изберете **Ремарке за лодка**.
   - За да добавите ремарке, което се тегли със стандартен теглич, изберете **Ремарке**.
5 Следвайте екранните инструкции, за да въведете характеристиките на превозното средство.

След като добавите профила на превозното средство, можете да го редактирате и да въвеждате допълнителна подробна информация (*Редактиране на профил на превозно средство*, стр. 8).

Профил на автомобил

Профилът на автомобил е предварително зареден профил на автомобил, предназначен за използване в автомобил без ремарке. Докато използва профила на автомобил, устройството изчислява стандартните маршрути на автомобила и маршрутите за големи превозни средства не са налични. Някои специфични за големи превозни средства функции и настройки не са достъпни, докато използвате профила на автомобил.

Превключване на профила на превозното средство

Можете ръчно да превключите към друг профил на превозното средство по всяко време.

1 От лентата за състоянието изберете иконата на профила на превозното средство, като например или .

2 Изберете профил на превозно средство.

Извежда се информацията за профила на превозното средство, включително мерни единици и тегло.

3 Изберете **Избер.**.

Редактиране на профил на превозно средство

Можете да промените основната информация в профила на превозното средство или да добавите подробна информация към профила на превозното средство като максимална скорост.

1 От началния екран изберете графичния елемент на профила на превозното средство .

2 Изберете профила на превозно средство, който искате да редактирате.

3 Изберете опция:

- За да редактирате информацията на профила на превозното средство, изберете и изберете поле за редактиране.
- За да преименувате профил на превозно средство, изберете > > **Преименуване профил**.
- За да изтриете профил на превозно средство, изберете > > **Изтриване**.

Добавяне на резервоари с пропан

ЗАБЕЛЕЖКА: Тази функция не се предлага във всички модели продукти.

Когато добавяте резервоарите с пропан към профила на автомобила, устройството избягва маршрути през зони с ограничения за резервоари с пропан, което може да окаже влияние върху вашия маршрут. Устройството също така ви предупреждава, когато наближавате зони, които изискват изключване на резервоарите за пропан.

1 От профила на превозното средство изберете > **Добавяне на бутилка**.

2 Въведете теглото на резервоара с пропан и изберете **ОК**.

Функции и предупреждения за информираност на шофьора

⚠ ВНИМАНИЕ

Функциите за ограничение на скоростта и предупреждения за шофьора са само за информация и не заменят отговорността ви да се съобразявате с всички поставени знаци за ограничение на скоростта и да преценявате безопасността по всяко време при шофиране. Garmin няма да носи отговорност за каквито и да е пътни глоби или актове, които ще получите, ако не следвате всички приложими пътни закони и знаци.

Вашето устройство предоставя функции, които могат да помогнат за насърчаване на по-безопасно шофиране и да повишат ефективността, дори когато шофирате в позната зона. Устройството издава звуков сигнал или съобщение и извежда информация за всяко едно предупреждение. Можете да активирате или дезактивирате звуковия тон или някои видове предупреждения за шофьора. Не всички услуги се предлагат за всички региони.

Училища: Устройството издава звуков сигнал и извежда ограничението на скоростта (ако е налично) за приближаващо училище или училищна зона.

Ограничението на скоростта е надвишено: Устройството извежда червена граница върху иконата за ограничение на скоростта, когато надвишите посоченото ограничение на скоростта за текущия път.

Ограничението на скоростта е намалено: Устройството издава звуков сигнал и извежда предстоящото ограничение на скоростта, за да бъдете готови да коригирате скоростта.

Грешна посока на еднопосочна улица: Устройството извежда съобщение и показва предупреждение на цял екран, ако се движите в грешна посока по еднопосочна улица. Краищата на екрана се показват в червено и предупреждението остава в горната част на екрана, докато не напуснете еднопосочната улица или не коригирате посоката си на движение.

Железопътен прелез: Устройството издава сигнал, за да обозначи приближаващ железопътен прелез.

Преминаващи животни: Устройството издава сигнал, за да обозначи приближаваща зона на преминаващи животни.

Завои: Устройството издава сигнал, за да обозначи отклонение на пътя.

По-бавен трафик: Устройството издава сигнал, за да обозначи по-бавен трафик, когато приближавате по-бавен трафик с по-висока скорост. Вашето устройство трябва да получава информация за трафик, за да може да използвате тази функция (*Трафик*, стр. 36).

Строителна зона: Устройството издава звуков сигнал и извежда съобщение, когато приближавате строителна зона.

Затваряне на лента: Устройството издава звуков сигнал и извежда съобщение, когато приближавате затваряне на лента.

Планиране на почивка: Устройството възпроизвежда сигнал и предлага предстояща спирка, след като сте шофирали дълго време.

Опасност от засядане: Устройството издава звуков сигнал и извежда съобщение, когато приближавате път, където Вашето превозно средство може да заседне.

Страничен вятър: Устройството издава звуков сигнал и извежда съобщение, когато приближавате път, където има опасност от страничен вятър.

Тесен път: Устройството издава звуков сигнал и извежда съобщение, когато приближавате път, който може да е прекалено тесен за Вашето превозно средство.

Стръмен наклон: Устройството издава звуков сигнал и извежда съобщение, когато приближавате стръмен наклон.

Държавни и щатски граници: Устройството издава звуков сигнал и извежда съобщение, когато приближавате границата на държава или щат.

Изключете бутилките за пропан: Устройството издава звуков сигнал и извежда съобщение, когато приближавате зона, където бутилките за пропан трябва да се изключат.

Активиране или дезактивиране на предупреждения за шофьор

Можете да активирате или дезактивирате няколко вида предупреждения за шофьора.

1 Изберете ⚙ > **Помощ за шофьора** > **Предупреждения за шофьора**.
2 Изберете или изчистете полето с отметка до всяко предупреждение.

Камери за скорост и червен светофар

БЕЛЕЖКА

Garmin не носи отговорност за точността или последствията от използването на база данни за камера за скорост или червен светофар.

ЗАБЕЛЕЖКА: Тази функцията не е налична за всички държави или модели продукти.

На някои места за някои модели продукти е налице информация относно местоположения на камери за скорост и червен светофар. Устройството Ви уведомява, когато се приближите до докладвана камера за скорост или камера за червен светофар.

- На някои места устройството Ви може да получи данни в реално време от камерата за скорост и червения светофар, докато е свързано към смартфон, който използва приложението Garmin Drive.
- Можете да използвате софтуера Garmin Express™ (garmin.com/express), за да актуализирате базата данни за камери, запазена на Вашето устройство. Препоръчително е да актуализирате устройството си често, за да получавате най-актуалната информация за камерите.

Символи за внимания и предупреждения

⚠ ПРЕДУПРЕЖДЕНИЕ

Въвеждането на параметрите на вашето превозно средство не гарантира, че те ще се отчитат при всички предложения за маршрут или че ще получавате предупредителни икони във всички случаи. Може да има ограничения в картните данни, така че вашето устройство да не може да отчете тези ограничения или пътна обстановка във всички случаи. Винаги се съобразявайте с всички пътни знаци и условия, когато вземате решения при шофиране.

Символите за внимание и предупреждение могат да се появят на картата или в упътванията по маршрута, за да Ви предупредят за потенциални опасности и пътни условия.

Предупреждения за ограничение

	Височина
	Тегло
	Дължина
	Ширина
	Височина на ремаркето
	Тегло на ремаркето
	Дължина на ремаркето
	Ширина на ремаркето
	Забрана за ремаркета за лодки
	Забрана за кемпери
	Забрана за ремаркета
	Забрана за пропан-бутан
	Левият завой забранен
	Десният завой забранен
	Обратният завой забранен

Предупреждения за състоянието на пътя

	Опасност от електропровод
	Страничен вятър
	Тесен път
	Остър завой
	Стръмно спускане
	Надвиснало дърво

Предупреждения

	Станция за тегло
	Пътят не е потвърден за каравани

Намиране и записване на местоположения

Заредените в устройството ви карти съдържат местоположения, като например ресторанти, хотели, автосервизи и подробна информация за улици. Менюто Накъде? ви помага да намерите вашата дестинация, като предлага няколко начина за преглед, търсене и записване на тази информация.

От главното меню изберете **Накъде?**.

- За бързо търсене на всички местоположения във Вашето устройство изберете **Търсене** (*Намиране на местоположение с помощта на лентата за търсене*, стр. 12).
- За намиране на адрес изберете **Адрес** (*Намиране на адрес*, стр. 13).
- За преглед или търсене на предварително заредени интересни места по категория изберете **Категории** (*Намиране на местоположение по категория*, стр. 15).
- За търсене близо до различен град или област изберете до текущата зона на търсене (*Промяна на областта на търсене*, стр. 15).
- За преглед и редактиране на Вашите запаметени местоположения изберете **Записано** (*Записване на Местоположения*, стр. 19).
- За преглед на местоположения, които наскоро сте избрали от резултатите от търсене, изберете **Скорошни** (*Преглед на скоро намерени местоположения*, стр. 18).
- За търсене на паркинги и къмпинги за каравани изберете **Къмпинги**(*Намиране на къмпинги*, стр. 16).
- За преглед и търсене на рейтинг на пътника в Tripadvisor® изберете **Tripadvisor** (*Tripadvisor*, стр. 17).
- За навигиране до специфични географски координати изберете **Координати** (*Намиране на местоположение по координати*, стр. 18).

Намиране на местоположение с помощта на лентата за търсене

Можете да използвате лентата за търсене за търсене на места, като въведете категория, име на марка, адрес или име на град.

1. Изберете **Накъде?**.
2. Изберете **Търсене** от лентата за търсене.
3. Въведете цялата дума за търсене или част от нея.

   Предложените думи за търсене се появяват под лентата за търсене.
4. Изберете опция:
   - За търсене на тип бизнес въведете име на категория (напр. "киносалони").
   - За търсене на име на фирма въведете цялото име или част от него.
   - За търсене на адрес близо до вас, въведете номер и име на улица.
   - За търсене на адрес в друг град въведете номер и име на улица, град и щат.
   - За търсене на град въведете града и щата.
   - За търсене на координати въведете координатите с географска ширина и дължина.
5. Изберете опция:
   - За търсене с използване на предложен термин изберете термина.
   - За търсене с използване на текст, който сте въвели, изберете .
6. Ако е нужно, изберете място.

Предпочитани места

БЕЛЕЖКА

Garmin не носи отговорност за точността или навременността на информацията за Tripadvisor или Michelin®. Вие сте отговорни за разбирането и спазването на всички приложими правила, закони или разпоредби, свързани с интересни места.

Функцията за търсене на Предпочитани места включва и двете интересни точки Tripadvisor и Michelin и оценки, като предоставя подробен списък с атракции. Можете да филтрирате резултатите от търсенето по категории, оценки и разстояние от маршрута.

Извършване на търсене на предпочитани места

1 Изберете **Предпочитани места**.
2 Изберете **Филтриране по удобства**, за да филтрирате показаните интересни точки по категория или оценка (опция).
3 Изберете 🔍 и въведете термин за търсене (опция).

Намиране на адрес

ЗАБЕЛЕЖКА: Поредността на стъпките може да е променена в зависимост от заредените в устройството Ви данни за карти.

1 Изберете **Накъде?**.
2 Ако е необходимо, изберете 📍, за да търсите близо до различен град или област.
3 Изберете **Адрес**.
4 Следвайте екранните инструкции, за да въведете информация за адреса.
5 Изберете адреса.

Резултати от търсене на местоположение

Резултатите от търсене на местоположение се показват в списък с най-близкото местоположение отгоре. На картата се появява всяко номерирано местоположение. Можете да превъртите надолу за преглед на още резултати.

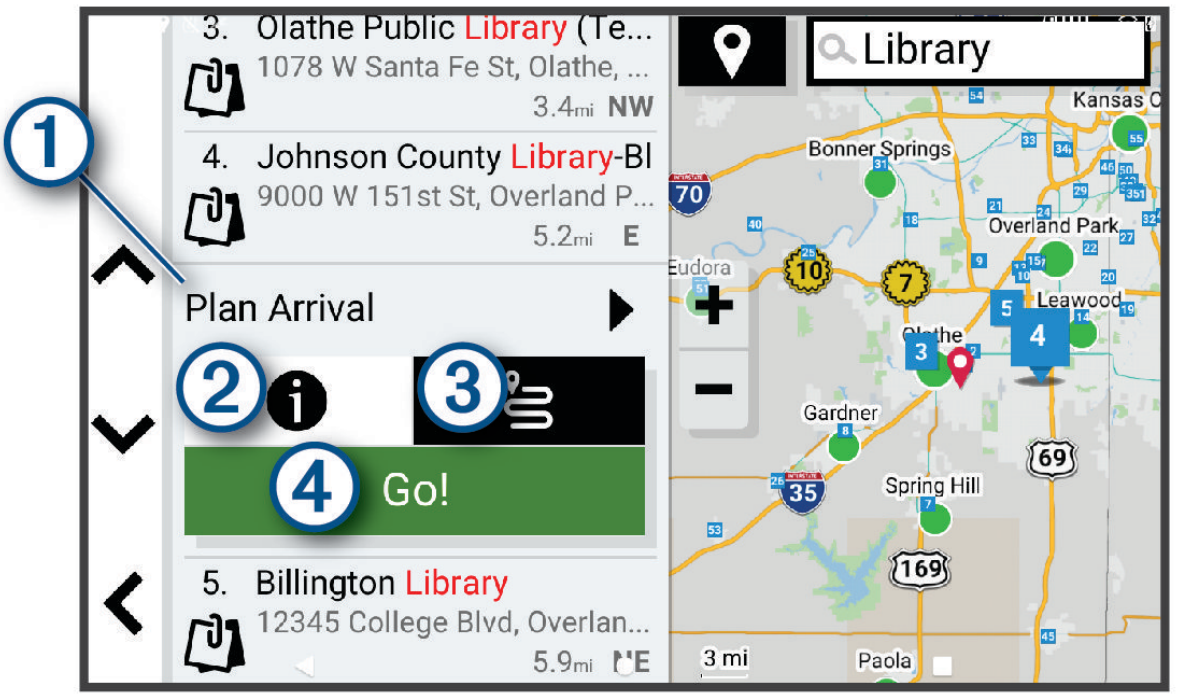

① Планиране на пристигане	Изберете инструмента Планиране на пристигане.
② ℹ	Изберете за преглед на подробна информация относно местоположението.
③	Изберете да създадете маршрут до местоположението, като използвате функцията(*Стартиране на маршрут с помощта на функцията „Маршрути за пътуване“*, стр. 21).
④ Давай	Изберете, за да стартирате навигация до местоположението чрез препоръчания маршрут.

Промяна на областта на търсене

По подразбиране устройството търси местоположения, които са близо до текущото Ви местоположение. Можете да търсите и други зони, като близо до вашата дестинация, близо до друг град или по вашия активен маршрут.

1 Изберете **Накъде?**.
2 Изберете до текущата област на търсене ①.

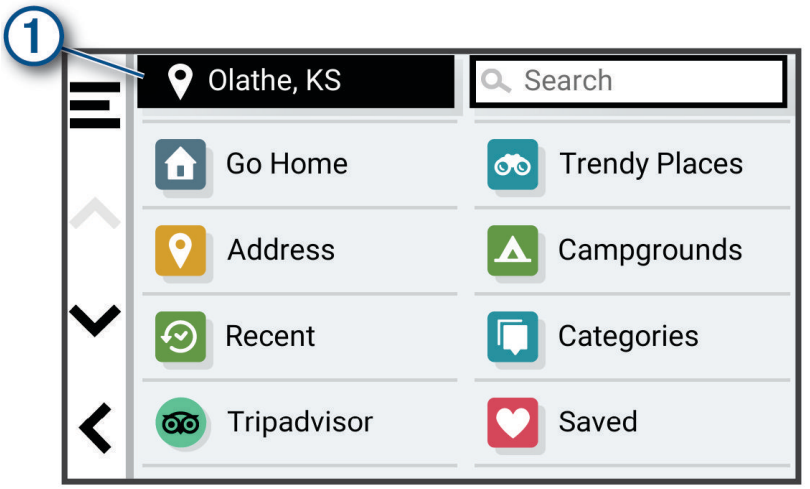

3 Изберете област на търсене.
4 Ако е необходимо, следвайте инструкциите на екрана, за да изберете конкретно местоположение.

Избраната област на търсене се показва до . Когато търсите местоположение чрез някоя от опциите в менюто Накъде?, устройството първо предлага местоположения, които са близо до тази област.

Интересни места

БЕЛЕЖКА

Вие сте отговорни за разбирането и спазването на всички приложими правила, закони или разпоредби, свързани с интересни места.

Интересно място е място, което може да намерите полезно или интересно. Интересните места са организирани по категории и могат да включват популярни дестинации като бензиностанции, ресторанти, хотели и места за забавления.

Намиране на местоположение по категория

1 Изберете **Накъде?**.
2 Изберете категория или изберете **Категории**.
3 Ако е нужно, изберете подкатегория.
4 Изберете местоположение.

Търсене в рамките на категория

След като сте направили търсене на интересно място, някои категории може да покажат списък за Бързо търсене, показващ последните четири избрани от вас дестинации.

1 Изберете **Накъде?** > **Категории**.
2 Изберете категория.
3 Изберете опция:
   - Изберете дестинация от списъка за бързо търсене отдясно на екрана.

     Списъкът за бързо търсене предоставя списък с последно намерени местоположения в избраната категория.
   - Изберете подкатегория, ако е необходимо, и изберете дестинация.

Намиране на къмпинги

БЕЛЕЖКА

Вие сте отговорни за разбирането и спазването на всички приложими правила, закони или разпоредби, свързани с къмпингите.

Изберете **Накъде?** > **Къмпинги**.

Намиране на къмпинги с удобства

Можете да търсите паркинги за RV и къмпинги на базата на наличните удобства.

1 Изберете **Накъде?**.
2 Изберете доставчик за търсене на RV паркинги и къмпинги, като **ACSI**, **Campercontact** или **KOA**.
3 Ако е нужно, изберете категория.
4 Изберете **Филтриране по удобства**, изберете един или повече атрибута и изберете **OK**.
5 Изберете местоположение.

Намиране на услуги за RV

ЗАБЕЛЕЖКА: Тази функция не е налична за всички региони.

Можете да намерите близки местоположения, които предлагат ремонт, буксир и други услуги за RV.

Изберете **Накъде?** > **PlanRV™ Services**.

Намиране на национални паркове

Модели на устройства, които включват карти за Северна Америка или САЩ, също включват подробна информация за национални паркове в САЩ. Можете да навигирате до национален парк или до местоположение в рамките на национален парк.

БЕЛЕЖКА

Вие сте отговорни за разбирането и спазването на всички приложими правила, закони или разпоредби, свързани с национални паркове.

1 Изберете **Накъде?** > **Национални паркове**.

   Извежда се списък с национални паркове, като най-близкият парк е най-отгоре.
2 Изберете **Търсене** и въведете цялото или част от името на парка, за да стесните обхвата на резултатите (опция).
3 Изберете национален парк.

   Под името на парка се извежда списък с категории за местоположения на атракции и удобства в рамките на парка.
4 Изберете опция:
   - За да стартирате навигация до парка, изберете **Давай**.
   - За да прегледате повече информация за парка или за да разгледате атракциите и удобствата му, изберете ⓘ.
   - За да намерите бързо местоположение в рамките на парка, изберете категория от списъка под името на парка и изберете местоположение.

Разглеждане на атракции и удобства на национални паркове

С продуктовите модели за Северна Америка можете да разглеждате подробна информация относно атракциите и удобствата, налични в национален парк, и да навигирате до конкретни местоположения в парка. Например можете да намерите къмпинги, забележителности, посетителски центрове и популярни забавления.

1 Изберете национален парк от резултатите от търсенето на място.

   Извежда се списък от категории за атракциите и удобствата на парка.
2 Изберете категория.
3 Изберете местоположение и изберете **Давай**.

Tripadvisor

БЕЛЕЖКА

Garmin не носи отговорност за точността или навременността на информацията на Tripadvisor.

Вие сте отговорни за разбирането и спазването на всички приложими правила, закони или разпоредби, свързани с интересни места.

Устройството Ви включва оценка на пътника в Tripadvisor. Оценките на Tripadvisor се показват автоматично в списък с резултати от търсене за ресторанти, хотели и атракции. Можете също да търсите интересни точки Tripadvisor наблизо и да ги сортирате по разстояние и популярност.

Намиране на Tripadvisor интересни места

1 Изберете **Накъде?** > **Tripadvisor**.
2 Изберете категория.
3 Ако е нужно, изберете подкатегория.
   Извежда се списък с интересни точки Tripadvisor наблизо за категорията.
4 Изберете **Сортиране на резултати** за филтриране на показаните интересни точки по разстояние или популярност (опция).
5 Изберете 🔍 и въведете термин за търсене (опция).

Навигация до интересно място в рамките на местност

ЗАБЕЛЕЖКА: Тази функция може да не е налична във всички области или за всички модели на продукти.

Можете да създадете маршрут до интересно място (POI) в рамките на по-широка местност, като например даден магазин в търговски център или терминал на летище.

1 Изберете **Накъде?** > **Търсене**.
2 Въведете името на мястото и изберете 🔍.
3 Изберете мястото.
   Появява се списък от категории за POI обекти в местността.
4 Изберете категория, местоположение и изберете **Давай**.

Устройството създава маршрут до паркинга или входа на местността, който е най-близо до POI. Когато пристигнете на дестинацията, кариран флаг обозначава препоръчвания паркинг. Точка с етикет обозначава положението на POI в местността.

Преглед на местност

ЗАБЕЛЕЖКА: Тази функция може да не е налична във всички области или за всички модели на продукти.

Можете да разгледате списък на интересните места, разположени във всяка местност.

1 Избор на местност.
2 Изберете ℹ > **Разглеждане на това място**.

Инструменти за търсене

Инструментите за търсене ви дават възможност да търсите определени видове местоположения, като отговаряте на подсказванията от екрана.

Намиране на пресечка

Можете да търсите пресечка или кръстовище на две улици, магистрали или други пътища.

1 Изберете **Накъде?** > **Кръстовища**.
2 Следвайте екранните инструкции, за да въведете информация за улиците.
3 Изберете кръстовището.

Намиране на местоположение по координати

Можете да намерите местоположение по географски ширина и дължина.

1 Изберете **Накъде?** > **Координати**.
2 При нужда изберете 🔧 и променете формата или координатната система за координатите.
3 Изберете **Координати**.
4 Въведете координатите за географска ширина и дължина и изберете **Край**.
5 Изберете опция:
   - За запис на координатите като местоположение изберете **Запис**.
   - За да започнете маршрут до координатите, изберете **Давай**.

Преглед на скоро намерени местоположения

Устройството Ви съхранява хронология от последните 50 места, които сте намерили.

Изберете **Накъде?** > **Скорошни**.

Изчистване на списъка със Скоро намерени места

Изберете **Накъде?** > **Скорошни** > ☰ > **Изчисти** > **Да**.

Показване на информация за текущото местоположение

Можете да използвате страницата "Къде съм?", за да видите данните за текущото ви местоположение. Тази функция е полезна, в случай че се налага да съобщите местонахождението си на съответните служби при спешен случай.

От картата изберете превозното средство.

Намиране на спешни услуги и гориво

Можете да използвате страницата Къде съм?, за да намерите най-близките болници, полицейски управления и бензиностанции.

1 От картата изберете превозното средство.
2 Изберете **Болници**, **Полицейски управления** или **Гориво**.

   Появява се списък на местата, където се предлагат избраните услуги, като най-близките са най-отгоре.
3 Изберете местоположение.
4 Изберете опция:
   - За навигация до мястото изберете **Давай**
   - За да видите телефонния номер и други данни за мястото, изберете ⓘ.

Получаване на напътствия до текущото ви местоположение

Ако трябва да кажете на друго лице как да достигне до текущото ви местоположение, устройството може да ви даде списък с напътствия.

1 От картата изберете превозното средство.
2 Изберете ☰ > **Напътствия към мене**.
3 Изберете начално местоположение.
4 Изберете **Избер.**.

Добавяне на кратка команда

Можете да добавяте кратки команди в менюто "Накъде?". Кратките команди могат да сочат към местоположение, категория или инструмент за търсене.

Менюто "Накъде?" може да съдържа до 36 икони за кратки команди.

1 Изберете **Накъде?** > **Добавяне на пряк път**.
2 Изберете елемент.

Премахване на кратка команда

1 Изберете **Накъде?** > ☰ > **Премахв. кратки ком.**.
2 Изберете кратка команда за премахване.
3 Изберете кратката команда отново, за да потвърдите.
4 Изберете **Край**.

Записване на Местоположения

Записване на Местоположение

1 Потърсете място (*Намиране на местоположение по категория*, стр. 15).
2 От резултатите от търсенето изберете място.
3 Изберете ⓘ > **Запис**.
4 Ако е нужно, въведете име и изберете **Край**.
5 Изберете **Запис**.

Запаметяване на текущото ви положение

1 От картата изберете иконата на превозно средство.
2 Изберете **OK**.
3 Въведете име и изберете **Край**.

Редактиране на запаметено местоположение

1 Изберете **Накъде?** > **Записано**.
2 Ако е нужно, изберете категория.
3 Изберете местоположение.
4 Изберете ⓘ.
5 Изберете ☰ > **Редакт.**.
6 Изберете опция:
   - Изберете **Име**.
   - Изберете **Телефонен номер**.
   - Изберете **Категории**, за да назначите категории, към които спада запаметеното местоположение.
   - Изберете **Смяна на символа**, за да смените символа, използван за маркиране на запаметеното местоположение на картата.
7 Редактирайте данните.
8 Изберете **Край**.

Задаване на категории към Запаметено местоположение

Можете да добавяте персонализирани категории, за да организирате вашите записани места.

ЗАБЕЛЕЖКА: Категориите се появяват в менюто на запомнените места, когато сте запомнили поне 12 местоположения.

1 Изберете **Накъде?** > **Записано**.
2 Изберете местоположение.
3 Изберете ⓘ.
4 Изберете ☰ > **Редакт.** > **Категории**.
5 Въведете едно или повече имена на категории, разделени със запетаи.
6 Ако е нужно, изберете предложена категория.
7 Изберете **Край**.

Изтриване на запаметено местоположение

ЗАБЕЛЕЖКА: Изтрити местоположения не могат да се възстановяват.

1 Изберете **Накъде?** > **Записано**.
2 Изберете ☰ > **Изтриване**.
3 Изберете полето за отметка до запаметените места за изтриване и изберете **Изтриване** > **Да**.

Следване на маршрут

Маршрути

Маршрутът представлява пътя от текущото ви местоположение до една или повече дестинации.

- Устройството изчислява препоръчителен маршрут до вашата дестинация въз основа на зададените предпочитания, включително режима на изчисляване на маршрут (*Промяна на режима за изчисляване на маршрут*, стр. 21) и избягвания (*Избягване на забавяния, пътни такси и зони*, стр. 25).
- Устройството може също да избягва пътища, които не са подходящи за активния профил на превозно средство.
- Можете бързо да започнете навигация до вашата дестинация с помощта на препоръчителния маршрут или можете да изберете алтернативен маршрут (*Започване на маршрут*, стр. 20).
- Ако има специфични пътища, които трябва да използвате или избягвате, можете да персонализирате маршрута (*Моделиране на Вашия маршрут*, стр. 24).
- Можете да добавяте множество дестинации към един маршрут (*Добавяне на Място към маршрута*, стр. 24).

Започване на маршрут

1 Изберете **Накъде?** и потърсете местоположение (*Намиране и записване на местоположения*, стр. 12).
2 Изберете местоположение.
3 Изберете опция:
   - За да започнете навигация с помощта на препоръчания маршрут, изберете **Давай**.
   - За да редактирате хода на маршрута, изберете ☰ > ✎ и добавете към маршрута точки за моделиране (*Моделиране на Вашия маршрут*, стр. 24).

Устройството изчислява маршрут до мястото и Ви води с гласови напомняния и информация на картата (*Вашият маршрут на картата*, стр. 22). В края на картата се извежда общ преглед на главните пътища във вашия маршрут за няколко секунди.

Ако трябва да спирате на допълнителни дестинации, можете да добавите местата към вашия маршрут (*Добавяне на Място към маршрута*, стр. 24).

Започване на маршрут с помощта на картата

Можете да започнете маршрут, като изберете място на картата.

1 Изберете **Покажи карта**.
2 Плъзнете и мащабирайте картата, докато се покаже зоната за търсене.
3 Ако е необходимо, изберете 🔍 за филтриране на интересните точки по категории.
   На картата се появяват маркери за местоположение (цветни точки).
4 Изберете опция:
   - Изберете маркер за местоположение.
   - Изберете точка, например местоположение на улица, пресечка или адрес.
5 Изберете **Давай**.

Стартиране на маршрут с помощта на функцията „Маршрути за пътуване“

Вашето устройство може да изчислява маршрути с предпочитание за пътища със завои, хълмове и няколко магистрали. Тази функция ще предостави по-приятно шофиране, но може да увеличи времето или разстоянието до Вашата дестинация.

1 Изберете **Накъде?** > **Категории**.
2 Ако е нужно, изберете подкатегория.
3 Изберете местоположение.
4 Изберете.
5 Използвайте плъзгача, за да увеличите или намалите дължината на маршрута Ви.
6 Ако е необходимо, изберете, за да добавите точки за моделиране към маршрута Ви.
7 Изберете **Давай**.

Отиване У дома

Когато за първи път стартирате маршрут към дома, устройството ви подканва да въведете вашето място У дома.

1 Изберете **Накъде?** > **Иди у дома**.
2 Ако е необходимо, въведете вашето място У дома.

Редактиране на Вашето място У дома

1 Изберете **Накъде?** > ☰ > **Задав. място У дома**.
2 Въведете вашето място У дома.

Промяна на режима за изчисляване на маршрут

1 Изберете ⚙ > **Навигация** > **Режим изчисляване**.
2 Изберете опция:
   - Изберете **Завой по завой**, за да изчислите маршрутите на улици, които са по-бързи за каране, но може да са по-дълги като разстояние.
   - Изберете **Права линия**, за да изчислите офроуд маршрути, такива от точка до точка в права линия.

Вашият маршрут на картата

Докато пътувате, устройството Ви насочва към дестинацията с гласови напомняния и информация на картата. Инструкции за следващия завой или изход, или други действия се появяват в горния край на картата.

1	Разстояние до следващото действие.
2	Следващо действие в маршрута. Указва следващия завой, изход или друго действие и платното, в което трябва да се движите, ако е налично.
3	Име на улицата или изхода, свързани със следващото действие.
4	Маршрутът е маркиран на картата.
5	Следващо действие в маршрута. Стрелките по картата указват мястото на предстоящи действия.
6	Инструменти за карта. Предоставя инструменти за показване на повече информация относно Вашия маршрут и заобикаляща среда.
7	Име на пътя, по който пътувате.
8	Скорост на превозното средство.

Активно насочване в лента

Когато наближите завой, изходи или магистрали по Вашия маршрут, до картата ще се появи подробна симулация на пътя, ако такава е налична. Цветна линия ① указва правилната лента за завоя.

Преглед на завои и напътствия

Когато се движите по маршрут, можете да преглеждате предстоящите завои, смяна на платна или други напътствия за вашия маршрут.

1 От картата изберете една опция:
   - За преглед на предстоящи завои и напътствия, докато шофирате, изберете ☰ > **Завои**.

     Инструментът на картата извежда следващите няколко завоя или напътствия до картата. Списъкът се актуализира автоматично, докато се движите по маршрута.
   - За преглед на целия списък със завои и напътствия за целия маршрут, изберете следващата лента в горната част на картата.
2 Изберете завой или напътствие (опция).

   Извежда се подробна информация. Ако е налично, се появява изображение на кръстовището за кръстовища по главните пътища.

Показване на целия маршрут на картата

1 Докато сте в навигация по маршрут, изберете произволно място на картата.
2 Изберете .

Пристигане във Вашата дестинацията

Когато си приближите до Вашата дестинация, устройството предоставя информация, за да Ви помогне да завършите Вашия маршрут.

- показва местоположението на Вашата дестинация на картата и гласова подкана съобщава, че приближавате Вашата дестинация.
- Когато спрете на Вашата дестинация, устройството автоматично прекратява маршрута. Ако устройството не открие автоматично Вашето пристигане, Вие можете да изберете Стоп, за да прекратите маршрута.

Промяна на Вашия активен маршрут

Добавяне на Място към маршрута

Преди да можете да добавите място към вашия маршрут, трябва да пътувате с навигация по маршрут (*Започване на маршрут*, стр. 20).

Можете да добавите места по средата или в края на вашия маршрут. Например можете да добавите бензиностанция като следваща дестинация във вашия маршрут.

СЪВЕТ: За създаване на сложни маршрути с повече дестинации или планирани спирки можете да използвате „План за пътуване“, за да планирате, да редактирате и да записвате Вашия маршрут(*Планиране на маршрут*, стр. 39).

1 От картата изберете ❮ > **Накъде?**.
2 Потърсете място (*Намиране и записване на местоположения*, стр. 12).
3 Изберете местоположение.
4 Изберете **Давай**.
5 Изберете опция:
   - За добавяне на местоположение като следваща дестинация по вашия маршрут, изберете **Добавяне като следваща спирка**.
   - За добавяне на местоположението в края вашия маршрут, изберете **Добавяне като последна спирка**.
   - За добавяне на местоположението и редактиране на реда на дестинациите в маршрута, изберете **Добави в акт. маршрут**.

Устройството преизчислява маршрута, за да включи добавеното местоположение и ви води към тези дестинации по реда им.

Моделиране на Вашия маршрут

Преди да можете да моделирате маршрута, трябва да започнете маршрут (*Започване на маршрут*, стр. 20).

Можете да моделирате маршрута си ръчно, за да промените хода му. Това ви дава възможност да насочвате маршрута за използване на определени пътища или преминаване през определени зони, без да добавяте дестинация към маршрута.

1 От картата изберете ☰ > **Редактиране маршрут** > **Моделиране на маршрута**.

   СЪВЕТ: Можете да изберете ✚ за увеличаване на картата и за избор на по-прецизно местоположение.

   Устройството влиза в режим на моделиране на маршрут и преизчислява маршрута, за да минете през избраното място.
2 Изберете ✓ > 💾.
3 При нужда изберете опция:
   - За добавяне на още точки за моделиране на маршрута изберете допълнителни места на картата.
   - За да премахнете точки за моделиране, изберете точката и изберете 🗑.

Правене на обход

Можете да предприемете обход за определено разстояние покрай маршрута ви или обход около определени пътища. Това е полезно, ако се натъкнете на зони в строеж, затворени пътища или лоши пътни условия.

1 От картата изберете ☰ > **Редактиране маршрут**.
2 Изберете опция:
   - За да предприемете обход на маршрута си за определено разстояние, изберете **Обход по отдалеченост**.
   - За да заобиколите определено шосе по маршрута, изберете **Обход според пътя**.

Спиране на маршрута

От картата изберете ☰ > **Стоп**.

Използване на предлагани маршрути

Преди да можете да използвате тази функция, трябва да запишете поне едно място и да активирате функцията за хронология на пътуването (*Настройки за устройството и поверителност*, стр. 49).

Използвайки функцията myTrends™, устройството предсказва дестинацията ви на базата на хронологията на пътуването ви, деня от седмицата и часа. След като сте шофирали до запаметено местоположение няколко пъти, местоположението може да се появи на лентата за навигация на картата, заедно с оценката за време за пътуване и информация за трафика.

Изберете лентата за навигация, за да разгледате предлагания маршрут до местоположението.

Избягване на забавяния, пътни такси и зони

Избягване на забавяния поради трафик по маршрута

Преди да можете да избягвате забавяния поради трафик, трябва да получавате информация за трафика (*Получаване на данни за трафик чрез Вашия смартфон*, стр. 36).

По подразбиране устройството автоматично оптимизира вашия маршрут за избягване на забавяния поради трафик. Ако сте забранили тази опция в настройките за трафик (*Настройки за трафика*, стр. 49), можете да прегледате и избягате забавяния заради трафик ръчно.

1 Докато сте в навигация по маршрут, изберете ☰ > **Трафик**.
2 Изберете **Алтерн. маршрут**, ако има такъв.
3 Изберете **Давай**.

Избягване на платени пътища

Вашето устройство може да избягва да ви насочва през региони, в които се плащат пътни такси, като например платени пътища, платени мостове или зони със задръствания. Все пак устройството може да включи зона с пътни такси в маршрута, ако няма друг разумен маршрут.

1 Изберете ⚙ > **Навигация** > **Отбягвания** > **Таксуване**.
2 Изберете **ОК**.

Избягване на особености по пътя

1 Изберете ⚙ > **Навигация** > **Отбягвания**.
2 Изберете особеностите по пътя, които да се избягват в маршрутите, и изберете **Запис**.

Избягване на екологични зони

Вашето устройство може да избягва зони с екологични ограничения или ограничения на емисиите, които могат да се отнасят за вашето превозно средство. Тази опция се отнася за вида превозно средство, чийто профил е активен (*Профили на превозно средство*, стр. 7).

1 Изберете ⚙ > **Навигация** > **Екологични зони**.
2 Изберете опция:
   - За да ви пита устройството всеки път преди насочване през екологична зона, изберете **Винаги питай**.
   - За да се избягват винаги екологични зони, изберете **Избегни**.
   - За да се позволят винаги екологични зони, изберете **Разрешаване**.
3 Изберете **ОК**.

Отбягвания по избор

Отбягванията по избор Ви дават възможност да избирате определени зони или участъци от пътя, които да избягвате. Когато устройството изчисли даден маршрут, то избягва тези зони и пътища, освен ако няма друг разумен маршрут.

Избягване на път

1 Изберете ⚙ > **Навигация** > **Потребителски отбягвания**.
2 Изберете **Добави път за отбягване**.
3 Изберете началната точка на участъка от пътя, който трябва да бъде избегнат, и изберете **Напред**.
4 Изберете крайната точка на участъка от пътя и изберете **Напред**.
5 Изберете **Край**.

Избягване на зона

1 Изберете ⚙ > **Навигация** > **Потребителски отбягвания**.
2 Ако е необходимо, изберете **Добавяне на отбягване**.
3 Изберете **Добави площ за отбягване**.
4 Изберете горния ляв ъгъл на площта за отбягване и изберете **Напред**.
5 Изберете долния десен ъгъл на площта за отбягване и изберете **Напред**.
Избраната площ се затъмнява на екрана.
6 Изберете **Край**.

Деактивиране на потребителско избягване

Можете да деактивирате потребителско избягване, без да го изтривате.

1 Изберете ⚙ > **Навигация** > **Потребителски отбягвания**.
2 Изберете избягване.
3 Изберете ☰ > **Изключи**.

Изтриване на потребителски избягвания

1 Изберете ⚙ > **Навигация** > **Потребителски отбягвания** > 🗑.
2 Изберете опция:
- За да изтриете всички потребителски избягвания, изберете **Избери всички** > **Изтриване**.
- За да изтриете едно потребителско избягване, изберете избягването и изберете **Изтриване**.

Използване на картата

Можете да използвате картата, за да навигирате по маршрут (*Вашият маршрут на картата*, стр. 22) или да прегледате карта на околната обстановка, когато няма активен маршрут.

1 Изберете **Покажи карта**.
2 Изберете произволно място на картата.
3 Изберете опция:
- Плъзнете картата, за да я преместите наляво, надясно, нагоре или надолу.
- За да добавите или премахнете слоеве на картата, като топографски и BirdsEye изображения, изберете ◈.
- За увеличаване или намаляване изберете ➕ или ➖.
- За да превключите между изгледи Север отгоре, 2-D и 3-D, изберете ▲.
- За да отворите планирането на маршрут, изберете 📌(*Планиране на маршрут*, стр. 39).
- За стартиране на маршрут изберете местоположение на картата и изберете **Давай** (*Започване на маршрут с помощта на картата*, стр. 21).

Инструменти за карта

Инструментите за карта дават бърз достъп до информация и функции на устройството, докато преглеждате картата. Когато активирате даден инструмент за картата, той се появява в панел в края на картата.

Стоп: Спира навигацията на активния маршрут.

Редактиране маршрут: Позволява Ви да извършите обход или да пропуснете местоположения във Вашия маршрут (*Промяна на Вашия активен маршрут*, стр. 24).

Изкл. звука на навигацията: Заглушава аудиото от устройството.

Предстоящи градове: Показва предстоящи градове и услуги по активния Ви маршрут или по магистрала (*Предстоящи градове*, стр. 28).

Напред по пътя: Извежда предстоящи местоположения по маршрута или по пътя, по който пътувате (*Напред по пътя*, стр. 27).

Elevation: Показва предстоящи промени във височината.

Трафик: Извежда пътна обстановка по Вашия маршрут или във Вашата зона (*Показване на предстоящия трафик*, стр. 30). Тази функция не е налична във всички области или за всички модели на устройства.

Данни за пътуването: Извежда данни за пътуване с възможност за персонализиране като скорост и пробег (*Гледане на данни за пътуването от картата*, стр. 28).

Записване на трасе: Показва данни за трасе за Вашия активен маршрут.

Завои: Извежда списък с предстоящи завои по Вашия маршрут (*Преглед на завои и напътствия*, стр. 23).

Телефон: Извежда списък от последни телефонни обаждания от свързания Ви телефон и извежда опции при разговор, докато има активен телефонен разговор (*Използване на Опции при разговор*, стр. 35).

Времето: Извежда метеорологични условия за Вашата област.

Орг. за упр. за муз.: Извежда органи за управление на мултимедийно съдържание и информация относно съдържанието.

Планиране на пристигане: Показва карта на дестинацията Ви и Ви позволява да намерите дестинация за камиони.

Pilot Flying J: Показва предстоящи Pilot Flying J Travel Centers™ по маршрута Ви.

ЗАБЕЛЕЖКА: Тази функция е налична само в Северна Америка.

Преглед на инструмент за картата

1. От картата, изберете ☰.
2. Изберете инструмент за картата.

   Инструментът за картата се появява в панел в края на картата.
3. Когато приключите с използването на инструмента на картата, изберете ✕.

Напред по пътя

Инструментът Напред по пътя предоставя информация относно предстоящи местоположения по вашия маршрут или по пътя, по който пътувате. Можете да преглеждате предстоящи интересни места по категория, като ресторанти, бензиностанции или места за отдих.

Можете да персонализирате категориите за показване в инструмента Напред по пътя.

Преглед на предстоящи местоположения

1 От картата изберете ☰ > **Напред по пътя**.

Докато пътувате, инструментът за карта показва следващото местоположение по пътя или маршрута Ви.

2 Изберете опция:

- Ако инструментът за карта показва категории, изберете категория за преглед на списък с местоположения наблизо в тази категория.
- Ако инструментът за карта показва предстоящи местоположения, изберете местоположение, за да прегледате подробности за местоположението или за да стартирате маршрут до него.

Персонализиране на категориите Напред по пътя

Можете да променяте категориите на местоположението, които се показват в инструмента Напред по пътя.

1 От картата изберете ☰ > **Напред по пътя**.

2 Изберете категория.

3 Изберете 🔧.

4 Изберете опция:

- За да преместите категория нагоре или надолу в списъка, изберете и преместете стрелката до името на категорията.
- За да промените категория, изберете категорията.
- За да създадете потребителска категория, изберете категория, изберете **Потребителско търсене** и въведете името на фирма или категория.

5 Изберете **Запис**.

Предстоящи градове

Докато пътувате по магистрала или докато се движите по маршрут, който включва магистрала, инструментът за предстоящи градове предоставя информация относно предстоящите градове по магистралата. За всеки град инструментът за карта показва разстоянието до изхода от магистралата и наличните услуги – подобно на информацията от пътните знаци по магистралата.

Преглед на предстоящи градове и услуги за изход

1 От картата изберете ☰ > **Предстоящи градове**.

Докато пътувате по магистрала или по активен маршрут, инструментът за карта показва информация относно предстоящи градове и изходи.

2 Изберете град.

Устройството показва списък от интересни места, разположени на избрания изход на града, като например бензиностанции, настаняване или ресторанти.

3 Изберете местоположение и изберете **Давай**, за да стартирате навигацията.

Информация за пътуването

Гледане на данни за пътуването от картата

Преди да можете да виждате данни за пътуване на картата, трябва да добавите инструмента към менюто с инструменти за карта.

От картата изберете ☰ > **Данни за пътуването**.

Преглед на информация за персонализирано пътуване на картата

Можете да използвате инструмента за карта за данни за пътуване за показване на информация за персонализирано пътуване на картата.

1 От картата изберете ☰ > **Данни за пътуването**.

2 Изберете опция:

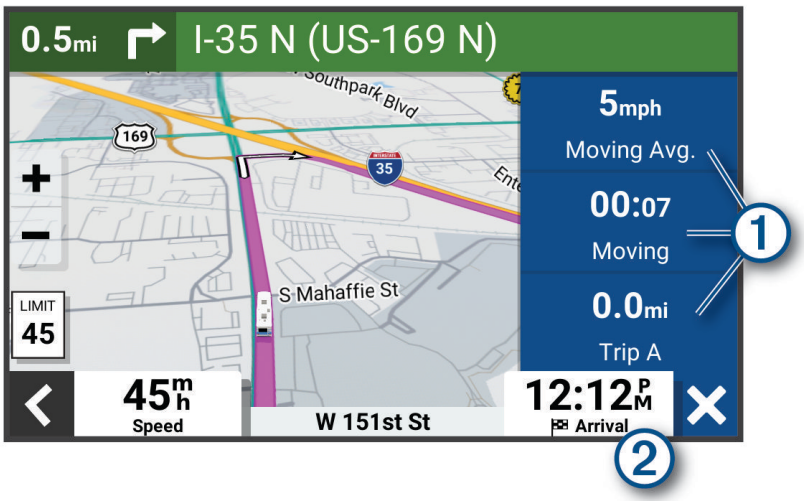

- Изберете поле за данни в инструмента за данни за пътуване ① и изберете информацията, която да се покаже в полето.
- Изберете поле за данни на картата с възможност за персонализиране ② и изберете информацията, която да се покаже в полето.

Показване на данни за пътуването

Инструментът за данни за пътуването показва скоростта Ви и предоставя статистика за пътуването Ви.

От картата изберете **Скорост**.

Показване на регистъра на пътуванията

Вашето устройство съхранява регистър на пътуванията, което представлява запис на пропътувания път.

1 Изберете ⚙ > **Показване на картата** > **Слоеве на картата**.

2 Отметнете кутийката **Регистър пътувания**.

Нулиране на информацията за пътуването

1 От картата изберете **Скорост**.

2 Изберете поле за данни за информация за пътуване.

3 Изберете ☰ > **Нулирай поле/полета**.

4 Изберете опция:

- Когато не навигирате по маршрут, изберете **Избери всички**, за да нулирате на първата страница всички полета с данни, с изключение на скоростомера.
- Изберете **Нулиране на общите данни**, за да нулирате пътуване A и общите данни.
- Изберете **Нулирай Макс. скорост**, за да зададете в начално състояние максималната скорост.
- Изберете **Нулиране пътуване B**, за да нулирате одометъра.

Показване на предстоящия трафик

БЕЛЕЖКА

Garmin не носи отговорност за точността или навременността на информацията за трафика.

Преди да можете да използвате тази функция, Вашето устройство трябва да получава данни за трафик (*Трафик*, стр. 36).

Можете да виждате наближаващи пътни произшествия по маршрута си или по шосето, по което пътувате.

1 Докато сте в навигация по маршрут, изберете ☰ > **Трафик**.

   Най-близкото наближаващо пътно произшествие се появява в панел от дясната страна на картата.

2 Изберете пътното произшествие, за да бъдат показани подробности.

Показване на трафика на картата

Картата на трафика показва цветно кодиран поток на трафика и забавяния по съседните пътища.

1 От главното меню изберете ⊞ > **Трафик**.

2 При нужда изберете ☰ > **Легенда**, за да видите легендата в картата на трафика.

Търсене на пътни произшествия

1 От главното меню изберете ⊞ > **Трафик**.

2 Изберете ☰ > **Инциденти**.

3 Изберете елемент от списъка.

4 Ако има повече от едно произшествия, използвайте стрелките, за да видите допълнителните произшествия.

Персонализиране на картата

Персонализиране на слоевете на картата

Можете да персонализирате данните, които се появяват на картата, като топографски карти и BirdsEye изображения.

1 Изберете ⚙ > **Показване на картата** > **Слоеве на картата**.

2 Поставете отметка в кутийката до всеки слой, който искате да се показва на картата.

Промяна на полето за данни на картата

1 От картата изберете поле за данни.

   ЗАБЕЛЕЖКА: Не можете да персонализирате Скорост.

2 Изберете типа данни за показване.

Промяна на гледната точка на картата

1 Изберете ⚙ > **Показване на картата** > **Екран с карта за шофиране**.

2 Изберете опция:

   - Изберете **Движ. нагоре**, за да се показва картата в две измерения (2D), като посоката на вашето пътуване да е нагоре.
   - Изберете **Север горе**, за да се показва картата в 2-D със севера отгоре.
   - Изберете **3D**, за да се показва картата в три измерения.

Услуги в реално време, трафик и функции за смартфон

⚠ ПРЕДУПРЕЖДЕНИЕ

Не четете и не отговаряйте на известия по време на шофиране, защото това може да доведе до разсейване, което може да доведе до инцидент, водещ до сериозно нараняване или смърт.

Приложението позволява на Вашето устройство Garmin Drive да получава интелигентни известия и информация в реално време, като трафик в реално време и информация за времето.

Данни за трафик в реално време: Изпраща данни за трафик в реално време до Вашето устройство като пътни произшествия и забавяния, строителни зони и затворени пътища (*Трафик*, стр. 36).

Информация за времето: Изпращане на метеорологични прогнози в реално време, пътна обстановка и метеорологичен радар към Вашето устройство (*Проверка на прогнозата за времето*, стр. 38).

Интелигентни известия: Извежда известия и съобщения на вашето устройство. Тази функция не се предлага за всички езици.

Обаждане със свободни ръце: Позволява ви да извършвате и получавате телефонни обаждания с вашето устройство и ви позволява да използвате устройството като високоговорител със свободни ръце. Ако избраният език поддържа функцията за гласова команда, можете да отговаряте на обаждания с помощта на гласови команди.

Изпращане на местоположения към устройство: Позволява ви да изпращате местоположения от вашия смартфон до навигационното устройство.

Сдвояване с Вашия смартфон

Можете да сдвоите Вашето устройство Garmin със смартфона си и приложението Garmin Drive, за да активирате допълнителни функции и достъп до информация в реално време(*Услуги в реално време, трафик и функции за смартфон*, стр. 31).

1. Инсталирайте Garmin Drive приложението от магазина с приложения на Вашия смартфон.
2. Включете Garmin устройството си и го поставете до Вашия смартфон в рамките на 3 m (10 ft.) едно от друго.
3. От вашия телефон, отворете приложението Garmin Drive.
4. Следвайте инструкциите на екрана, за да влезете в акаунт наGarmin и да завършите процеса на сдвояване.

Появява се табло с основните приложения. След като устройствата са сдвоени, те се свързват автоматично, когато са включени и са в обхват.

Изключване на Bluetooth функции (Android™)

По подразбиране, всички съвместими функции на Bluetooth са активирани, когато сдвоите вашия телефон. Можете да изключите определени Bluetooth функции и да останете свързани с други функции.

1. Изберете ⚙ > **Безжични мрежи**.
2. Изберете опция:
   - За да дезактивирате всички функции на Bluetooth, изчистете отметката Bluetooth.
   - За да изключите само обаждане със свободни ръце, изберете името на телефона и изчистете отметката **Телефонни повиквания**.

Показване или скриване на известия от приложението (Android)

Можете да използвате Garmin Drive приложението, за да персонализирате кои типове смартфон известия да се показват на Вашето Garmin устройство.

1. От вашия телефон, отворете приложението Garmin Drive.
2. Изберете ⚙ > **Интелигентни известявания**.

   Ще се появи списък с категории на приложения за смартфони.
3. Изберете категория, за да активирате известия за този тип приложение.

Изключване на Bluetooth функции (iPhone®)

По подразбиране, всички съвместими функции на Bluetooth са активирани, когато сдвоите вашия телефон. Можете да изключите определени Bluetooth функции и да останете свързани с други функции.

1 Изберете ⚙ > **Безжични мрежи**.
2 Изберете опция:
   - За да дезактивирате всички функции на Bluetooth, изчистете отметката Bluetooth.
   - За да изключите обаждане със свободни ръце, изберете името на телефона и изчистете отметката **Телефонни повиквания**.

Показване или скриване на категории на известия (iPhone)

Можете да филтрирате известия, изведени на вашето устройство чрез показване или скриване на категории.

1 Изберете ⚙ > **Безжични мрежи**.
2 Избиране на **Услуги за смартфон**.
   СЪВЕТ: се появява оцветен, когато услугите са активни.
3 Изберете **Интелигентни известявания**.
4 Изберете полето с отметка до всяко известие, за да го изведете.

Bluetooth икони за състояние на функции

Иконите за състояние се извеждат в настройките на Bluetooth до всяко сдвоено устройство.

Изберете ⚙ > **Безжични мрежи**.

- Сива икона показва, че функцията е деактивирана или изключена за това устройство.
- Цветна икона показва, че функцията е свързана и активна за това устройство.

	Обаждане със свободни ръце
	Интелигентни известия
	Garmin Drive функции и услуги

Интелигентни известия

Докато вашето устройство е свързано към приложението Garmin Drive, вие можете да прегледате известия от вашия смартфон на устройството Garmin като текстови съобщения, входящи обаждания и срещи в календара.

ЗАБЕЛЕЖКА: Може да се наложи да изчакате няколко минути< за да получите известия на вашето навигационно устройство, след като се свърже с приложението Garmin Drive. се извежда оцветено в настройките на Bluetooth, когато интелигентните известия са свързани и активни (*Bluetooth икони за състояние на функции*, стр. 32).

Получаване на известия

⚠ ПРЕДУПРЕЖДЕНИЕ

Не четете и не отговаряйте на известия по време на шофиране, защото това може да доведе до разсейване, което може да доведе до инцидент, водещ до сериозно нараняване или смърт.

Преди да използвате тази функция, устройството Ви трябва да е свързано към поддържан телефон, който изпълнява Garmin Drive приложението (*Услуги в реално време, трафик и функции за смартфон*, стр. 31).

От повечето страници се извежда изскачащ прозорец, когато устройството получава известие от вашия смартфон. Ако превозното средство се движи, вие трябва да потвърдите, че сте пътник, а не шофьор преди да можете да видите известия.

ЗАБЕЛЕЖКА: Ако разглеждате картата, известията се извеждат в инструмента за карта.

- За да игнорирате известие, изберете **ОК**.

  Изскачащият прозорец се затваря, но известието остава активно на вашия телефон.
- За да прегледате известие, изберете **Покажи**.
- За да прослушате известие, изберете **Покажи** > **Изпълни**.

  Устройството прочита известието с помощта на технологията за преобразуване на текст към говор. Тази функция не се предлага за всички езици.
- За извършване на допълнителни действия като отхвърляне на известието от вашия телефон, изберете **Покажи** и изберете опция.

  ЗАБЕЛЕЖКА: Допълнителни действия са достъпни само за някои видове известия и трябва да се поддържат от приложението, което генерира известието.

Получаване на известия при преглед на картата

⚠ ПРЕДУПРЕЖДЕНИЕ

Не четете и не отговаряйте на известия по време на шофиране, защото това може да доведе до разсейване, което може да доведе до инцидент, водещ до сериозно нараняване или смърт.

Преди да използвате тази функция, устройството Ви трябва да е свързано към поддържан телефон, на който работи приложението Garmin Drive (*Услуги в реално време, трафик и функции за смартфон*, стр. 31).

Когато преглеждате картата, новите известия се извеждат в инструмент за карта в края на екрана. Ако превозното средство се движи, вие трябва да потвърдите, че сте пътник, а не шофьор преди да можете да видите известия.

- За да игнорирате дадено известие, изберете ✖ или изчакайте изскачащият прозорец да се скрие.

  Изскачащият прозорец се затваря, но известието остава активно на вашия телефон.
- За преглед на известие, изберете текста на известието.
- За да прослушате известието, изберете **Възпроизвеждане на съобщението**.

  Устройството прочита известието с помощта на технологията за преобразуване на текст към говор. Тази функция не се предлага за всички езици.

Преглед на списъка с известие

Можете да прегледате списък с всички активни известия.

1. Изберете ⊞ > **Интелигентни известявания**.

   Извежда се списъкът с известия. Непрочетените известия се показват в черно, а вече прочетените известия са в сиво.
2. Изберете опция:
   - За преглед на известие, изберете описанието на известието.
   - За да прослушате известие, изберете ▶.

     Устройството прочита известието с помощта на технологията за преобразуване на текст към говор. Тази функция не се предлага за всички езици.

Отиване на адрес или местоположение, използвайки Garmin Drive приложението

Можете да използвате Garmin Drive приложението, за да търсите адрес, бизнес или интересно място и да го изпратите на Вашето устройство Garmin за навигация.

1 От Garmin Drive приложението изберете **Накъде?**.
2 Изберете опция:
   - За търсене на адрес близо до вас въведете номер и име на улица.
   - За търсене на адрес в друг град въведете номер и име на улица, град и щат.
   - За търсене на име на фирма въведете цялото име или част от него.
   - За търсене на град въведете града и щата.

   Ще се показват предложения под полето за търсене, докато пишете.
3 Изберете предложен резултат от търсенето.

   Приложението показва местоположението на картата.
4 Изберете **Давай** за започване на маршрут.

Устройството Garmin стартира навигация до избраното местоположение и то се добавя към скорошни търсения в меню Накъде?.

Обаждане със свободни ръце

ЗАБЕЛЕЖКА: Повечето телефони се поддържат и могат да се използват, но не може да се гарантира възможността за използване на конкретен телефон. Възможно е не всички функции да са достъпни за вашия телефон.

Като използвате безжичната технология Bluetooth, устройството Ви може да се свърже към мобилния Ви телефон, за да стане устройство със свободни ръце (*Услуги в реално време, трафик и функции за смартфон*, стр. 31). Докато сте свързани, можете да се обаждате и да получавате обаждания с помощта на вашето устройство.

Започване на разговор

Набиране на номер

1 Изберете ⊞ > **Телефон** > **Набери**.
2 Въведете номера.
3 Изберете **Набери**.

Повикване на контакт от вашия телефонен указател

Телефонният указател се зарежда от телефона в устройството ви всеки път, когато телефонът и устройството ви се свържат. Може да изминат няколко минути, докато стане възможно отварянето на телефонния указател. Някои телефони не поддържат тази функция.

1 Изберете ⊞ > **Телефон** > **Телефонен указател**.
2 Изберете контакт.
3 Изберете **Набери**.

Набиране на Място

1 Изберете ⊞ > **Телефон** > **Преглед на категориите**.
2 Изберете интересно място.
3 Изберете ☰ > **Набери**.

Приемане на повикване

Когато получите повикване, изберете **Отговор** или **Пропусни**.

Използване на хронологията на разговорите

Хронологията на разговорите ви се зарежда от телефона в устройството всеки път, когато телефонът и устройството ви се свържат. Може да изминат няколко минути, докато стане възможно отварянето на хронологията на разговорите. Някои телефони не поддържат тази функция.

1 Изберете ▪▪ > **Телефон** > **Хронол. разг.**.
2 Изберете категория.
   Появява се списък с обажданията, като последните разговори са най-отгоре.
3 Изберете разговор.

Използване на Опции при разговор

Опции при разговор са налични, когато отговорите на обаждане. Възможно е не всички опции да са достъпни за Вашия телефон.

СЪВЕТ: Ако затворите страницата с опции при разговор, можете да я отворите отново, като изберете ☎ от всеки екран. Можете също да изберете обаждащия от картата.

- За да конфигурирате конферентен разговор, изберете **Добав. разговор**.
- За да прехвърлите аудио в телефона си, изберете **Провежда се обаждане в Navigator**.
  СЪВЕТ: Можете да използвате тази функция, ако искате да изключите връзката към Bluetooth и да останете в разговора или ако Ви трябва дискретност.
- За да използвате клавиатурата за набиране, изберете **Клавиатура**.
  СЪВЕТ: Можете да използвате тази функция с автоматизирани системи, например гласова поща.
- За да заглушите микрофона, изберете **Тихо**.
- За да прекратите разговора, изберете **Край разг.**.

Записване на домашен телефонен номер

СЪВЕТ: След като запаметите телефонен номер У дома, можете да го редактирате, като редактирате “У дома” в списъка си със запаметени местоположения (*Редактиране на запаметено местоположение*, стр. 19).

1 Изберете ▪▪ > **Телефон** > ☰ > **Задаване дом. номер**.
2 Въведете телефонния си номер.
3 Изберете **Край**.

Обаждане У дома

За да можете да се обадите у дома, трябва да въведете телефонен номер за вашето място У дома.

Избор ▪▪ > **Телефон** > **Обади се у дома**.

Изключване на Bluetooth устройство

Можете временно да изключите дадено Bluetooth устройство, без да го изтривате от списъка със сдвоени устройства. Устройството Bluetooth може да се свързва автоматично с Вашето устройство Garmin за в бъдеще.

1 Изберете ⚙ > **Безжични мрежи**.
2 Изберете устройството за изключване.
3 Изберете **Прекъсни връзката**.

Изтриване на сдвоен телефон

Можете да изтриете сдвоен телефон, за да предотвратите той да се свързва автоматично към устройството ви в бъдеще.

1 Изберете ⚙ > **Безжични мрежи**.
2 Изберете телефона и изберете **Отмяна на сдвояване на устройство**.

Трафик

БЕЛЕЖКА

Garmin не носи отговорност за точността или навременността на информацията за трафика.

Вашето устройство може да предоставя информация относно трафик по пътя напред или по Вашия маршрут. Можете да конфигурирате Вашето устройство да избягва трафик при изчисляване на маршрути и да намира нов маршрут до Вашата дестинация, ако възникне голямо забавяне поради трафик по активния Ви маршрут (*Настройки за трафика*, стр. 49). Картата за трафик Ви позволява да преглеждате картата за забавяния поради трафик във Вашия регион.

За да може да предоставя информация за трафик, Вашето устройство трябва да получава данни за трафик.

- Всички модели на продукти могат да получават данни за трафик без абонамент чрез приложението Garmin Drive.

Данните за трафик не са налични за всички региони. За информация относно зоните на покритие на трафика отидете на garmin.com/traffic.

Получаване на данни за трафик чрез Вашия смартфон

Вашето устройство може да получава данни за трафик без абонамент, докато е свързано към смартфон, на който се изпълнява Garmin Drive приложението.

1 Свържете устройството си към приложението .Garmin Drive
2 От Вашето устройство Garmin изберете ⚙ > **Трафик** > **Трафик** и се уверете, че е избрана опцията **Трафик**.

Активиране на Трафик

Можете да активирате или деактивирате данни за трафика.

1 Изберете ⚙ > **Трафик**.
2 Изберете полето за отметка **Трафик**.

Функции с гласово активиране

⚠ ПРЕДУПРЕЖДЕНИЕ

Устройството Garmin използва обработка на естествен език, за да разбере намерението на Вашите изговорени заявки. Можете да задавате въпроси или да говорите команди на естествен език, като използвате пълни изречения. В ръководството са дадени много примерни фрази, но можете да експериментирате с говорене на устройството, като използвате най-удобния за Вас език.

Навигацията с гласово активиране на Garmin Ви позволява да търсите места и адреси, да стартирате маршрути с инструкции „завой по завой“, да извършвате телефонни обаждания със свободни ръце и още. Можете да стартирате навигация с гласово активиране Garmin, като кажете *OK, Garmin* и след това кажете молбата си.

ЗАБЕЛЕЖКА: Тази функция не е налична за всички модели продукти или езици.

Съвети за гласови команди

- Говорете с нормален глас, насочени към устройството.
- Намалете фоновия шум, например гласове или радио, за да подобрите точността на разпознаване на гласа.
- При нужда отговаряйте на гласовите подкани от устройството.

Стартиране на навигация с гласово активиране Garmin

Навигацията с гласово активиране на Garmin Ви позволява да използвате изговорени на прост език запитвания, за да търсите места и адреси, да стартирате маршрути с инструкции „завой по завой“, да извършвате телефонни обаждания със свободни ръце и още.

- Кажете *OK, Garmin* и направете гласово запитване.

  Например можете да кажете фрази като тези:
  - *OK, Garmin, take me home.*
  - *OK, Garmin, where's the library?*

Започване на маршрут

Придвижване към запазено местоположение, използвайки гласа си

Полезно е да започнете маршрут на Вашето устройство Garmin всеки път, когато пътувате до запаметено местоположение, въпреки че може би вече знаете как да стигнете до там. Устройството може да Ви помогне да избегнете обявени забавния заради трафик и строителство, които могат да повлияят на маршрута Ви.

Можете да казвате следните фрази, за да започнете маршрут до Вашите запаметени местоположения (*Записване на Местоположения*, стр. 19).

- *OK, Garmin, take me home.*
- *OK, Garmin, take me to work.*
- *OK, Garmin, start a route to school.*

Придвижване към адрес с гласови команди

Можете да казвате фрази като тези, за да започнете маршрут до близък адрес или до адрес в определен град.

- *OK, Garmin, take me to One Garmin Way.*
- *OK, Garmin, start a route to twelve hundred East 151st Street in Olathe, Kansas.*

Отиване до бизнес или местоположение по име с помощта на гласа Ви

Можете да казвате фрази като тези, за да намерите и навигирате до бизнес или местоположение по име или категория.

Близки местоположения

- *OK, Garmin, find a coffee shop.*
- *OK, Garmin, where's the library?*
- *OK, Garmin, take me to Starbucks.*

Местоположения, близки до друг град

- *OK, Garmin, find Mexican food near Denver, Colorado.*
- *OK, Garmin, find The Field Museum near Chicago, Illinois.*
- *OK, Garmin, find Casa Bonita near Denver, Colorado.*

Местоположения в близост до кръстовище

- *OK, Garmin, find barbecue near 12th Street and Vine Street.*
- *OK, Garmin, find Arthur Bryant’s Barbecue near 12th Street and Vine Street.*

Придвижване към град или кръстовище, използвайки гласа си

Можете да изговаряте подобни фрази, за да откриете и навигирате до град или кръстовище.

- *OK, Garmin, find Chandler, Arizona.*
- *OK, Garmin, find Michigan Avenue and Erie Street.*

Проверка на Вашия час на пристигане

Докато маршрутът е активен, можете да кажете фраза, за да проверите Вашето прогнозно време на пристигане на дестинация Ви.

Кажете *OK, Garmin, what time will we arrive?*.

Спиране на маршрут с гласа Ви

Можете да казвате фрази като тези, за да спрете навигацията по маршрут.

- *OK, Garmin, stop the route.*
- *OK, Garmin, stop navigating.*

Извършване на телефонен разговор с помощта на Вашия глас

Можете да използвате гласова команда за обаждане на контакт от телефонния указател на Вашия сдвоен смартфон.

Кажете *OK, Garmin, call* и кажете името на контакта.

Например можете да кажете *OK, Garmin, call Mom.*.

Промяна на настройките на устройството с глас

Можете да кажете фрази като тези, за да зададете настройките на устройството на стойност от 0 до 10.

- *OK, Garmin, increase the volume.*
- *OK, Garmin, set the volume to 0.*
- *OK, Garmin, set the volume to 9.*
- *OK, Garmin, decrease the brightness.*
- *OK, Garmin, set the brightness to 5.*

Използване на приложенията

Преглед на ръководството на притежателя на Вашето устройство

Можете да прегледате цялото ръководство на притежателя на екрана на устройството на много езици.

1 Изберете ⊞ > **Ръководство на притежателя**.

Ръководството на притежателя се извежда на същия език като софтуерния текст(*Настройки за език и клавиатура*, стр. 49).

2 Изберете 🔍, за да потърсите ръководството на притежателя (опция).

Проверка на прогнозата за времето

БЕЛЕЖКА

Garmin не носи отговорност за точността или навременността на метеорологичните данни.

Преди да можете да използвате тази функция, вашето устройство трябва да получава метеорологични данни. Можете да свържете Вашето устройство към приложението Garmin Drive за получаване на метеорологични данни (*Услуги в реално време, трафик и функции за смартфон*, стр. 31).

1 Изберете ⊞ > **Времето**.

Устройството показва текущите метеорологични условия и прогнозата за следващите няколко дена.

2 Изберете ден.

Появява се подробната прогноза за този ден.

Показване на Времето близо до различен град

1 От началния екран изберете графичния елемент за време.
2 Изберете **Текущо място**.
3 Изберете опция:
   - За да видите времето за предпочитан град, изберете града от списъка.
   - За да добавите предпочитан град, изберете **Добавяне на град** и въведете името на града.

Показване на Метеорологичен радар

Преди да използвате тази функция, устройството Ви трябва да е свързано към поддържан телефон, на който работи приложението Garmin Drive (*Услуги в реално време, трафик и функции за смартфон*, стр. 31).

1 Изберете > **Метеорологичен радар**.
2 Изберете ▶, за да анимирате картата с радар.

Преглед на предупреждения за времето

Преди да използвате тази функция, устройството Ви трябва да е свързано към поддържан телефон, който изпълнява приложението Garmin Drive (*Услуги в реално време, трафик и функции за смартфон*, стр. 31).

ЗАБЕЛЕЖКА: Тази функция не е налична за всички региони.

Докато пътувате с устройството си, на картата може да се появяват предупреждения за времето. Можете също да гледате карта с предупреждения за времето близо до текущото ви местоположение или близо до избран град.

1 Изберете > **Времето**.
2 Ако е нужно, изберете град.
3 Изберете > **Предупреждения за времето**.

Проверка на пътната обстановка

Преди да използвате тази функция, устройството Ви трябва да е свързано към поддържан телефон, който изпълнява приложението Garmin Drive (*Услуги в реално време, трафик и функции за смартфон*, стр. 31).

Можете да преглеждате пътна обстановка според метеорологичните условия за пътищата във Вашата област, по Вашия маршрут или в друг град.

1 Изберете > **Времето**.
2 Ако е нужно, изберете град.
3 Изберете > **Пътна обстановка**.

Планиране на маршрут

Може да използвате планирането на маршрут за създаване и записване на маршрут, по който да навигирате по-късно. Това може да е от полза при планиране на маршрут за доставки, ваканция или пътешествие. Можете да редактирате записан маршрут за допълнително персонализиране, включително пренареждане на местоположения, добавяне на предложени атракции и добавяне на точки за моделиране.

Можете също да използвате планирането на маршрут за редактиране и записване на активния маршрут.

Планиране на маршрут

Един маршрут може да съдържа много местоположения, но трябва да включва най-малко начална точка и една дестинация. Началното местоположение е мястото, от което планирате да започнете маршрута си. Ако започнете навигация за маршрута от друго място, устройството Ви дава възможност да Ви води първо до началното местоположение. За пътуване с отиване и връщане началната точка и крайната дестинация могат да съвпадат.

1 Изберете ▪▪ > **Планиране на маршрут** > **Създаване на маршрут**.
2 Изберете **Избор на начално местоположение**.
3 Изберете място за вашата начална точка и изберете **Избер.**.
4 Изберете **Избор на дестинация**.
5 Изберете място за дестинация и изберете **Избер.**.
6 Изберете **Добавяне на местоположение**, за да добавите повече местоположения (опция).
7 След като добавите всички необходими местоположения, изберете **Напред** > 💾.
8 Въведете име и изберете **Край**.

Редактиране и пренареждане на места в даден маршрут

1 Изберете **Планиране на маршрут**.
2 Изберете записан маршрут.
3 Изберете **Списък**.
4 Изберете местоположение.
5 Изберете опция:
   - За промяна на местоположението изберете 🔧 и въведете ново местоположение.
   - За да преместите място нагоре или надолу, изберете ⇕ и изтеглете мястото до нова позиция в маршрута.
   - За добавяне на ново място след избраното изберете ⊕.
   - За премахване на място изберете 🗑.

Промяна на опциите за движение по маршрут за маршрут

Можете да персонализирате начина, по който устройството изчислява маршрута Ви.

1 Изберете ▪▪ > **Планиране на маршрут**.
2 Изберете записан маршрут.
3 Изберете ✎.
4 Изберете опция:
   - За да добавите точки за моделиране, изберете ⊕ и изберете поне едно местоположение.
   - За да промените режима на изчисляване за маршрут, докоснете сегмент от маршрута и изберете начин на изчисляване.

Навигация по запаметен маршрут

1 Изберете ▪▪ > **Планиране на маршрут**.
2 Изберете записан маршрут.
3 Изберете **Давай**.
4 Изберете първото местоположение, до което искате да отидете, и изберете **OK**.
5 Изберете **Старт**.

   Устройството изчислява маршрута от текущото Ви местоположение до избраното местоположение и след това Ви насочва до останалите дестинации от маршрута по ред.

Редактиране и запис на активния маршрут

Ако даден маршрут е активен, можете да използвате планировчика на маршрут, за да го редактирате и запишете.

1 Изберете ▪▪ > **Планиране на маршрут** > **Моят активен маршрут**.
2 Редактирайте маршрута с помощта на някоя от функциите на планировчика на маршрут.
   Маршрутът се преизчислява при всяка промяна, която правите.
3 Изберете **ОК**, за да запишете маршрута, по който може да навигирате по-късно (опция).

Програми за лоялност

От Вашето Garmin устройство можете да получите достъп до програмите за лоялност от някои туристически места в Съединените щати, включително Pilot Flying J Travel Centers. Можете да използвате приложенията на програмата за лоялност на Вашето устройство Garmin, за да проверявате баланса на бонус точките и друга информация за програмата за лоялност. За да активирате функциите на програмата за лоялност, влезте в профила си в програмата за лоялност в приложението Garmin Drive.

ЗАБЕЛЕЖКА: Тази функция е налична само в Съединените щати.

Регистър на Сервизна хронология

Можете да запишете в регистър датата и отчета от одометъра, когато е извършен сервиз или поддръжка на автомобила ви. Устройството предвижда няколко сервизни категории и можете да добавяте персонализирани такива (*Добавяне на Служебни категории*, стр. 41).

1 Изберете ▪▪ > **Сервизна хрон.**.
2 Изберете служебна категория.
3 Изберете **Добавяне на запис**.
4 Въведете отчета от одометъра и изберете **Напред**.
5 Въведете коментар (по желание).
6 Изберете **Край**.

Добавяне на Служебни категории

1 Изберете ▪▪ > **Сервизна хрон.**.
2 Изберете ≡ > **Добавяне на категория**.
3 Въведете име на категория и изберете **Край**.

Изтриване на Служебни категории

Когато изтриете служебна категория, изтриват се и всички служебни записи в категорията.

1 Изберете ▪▪ > **Сервизна хрон.**.
2 Изберете ≡ > **Изтриване на категории**.
3 Изберете служебните категории за изтриване.
4 Изберете **Изтриване**.

Преименуване на Служебни категории

1 Изберете ▪▪ > **Сервизна хрон.**.
2 Изберете категорията, която да бъде преименувана.
3 Изберете ≡ > **Преимен. категория**.
4 Въведете име и изберете **Край**.

Редактиране на Служебен запис

Можете да редактирате коментара, отчета от одометъра и датата на служебен запис.

1 Изберете ⊞ > **Сервизна хрон.**.
2 Изберете категория.
3 Изберете поле.
4 Въведете новите данни и после **Край**.

Изтриване на Служебни записи

1 Изберете ⊞ > **Сервизна хрон.**.
2 Изберете служебна категория.
3 Изберете ☰ > **Изтриване на записи**.
4 Изберете служебните записи, които да бъдат изтрити.
5 Изберете **Изтриване**.

Камери за трафик photoLive

Преди да използвате тази функция, устройството Ви трябва да е свързано към приложението Garmin Drive (*Услуги в реално време, трафик и функции за смартфон*, стр. 31).

Камерите за трафик photoLive предоставят изображения в реално време за пътната обстановка по главните пътища и кръстовища.

Услугата photoLive не е налична за всички региони.

Преглед и запазване на камерите за трафик photoLive

Можете да преглеждате изображения в реално време от камери за трафик наблизо. Можете също да запазвате камерите за трафик за региони, които посещавате често.

1 Изберете ⊞ > **photoLive**.
2 Изберете **Докоснете за добавяне**
3 Изберете път.
4 Изберете местоположение на камера за трафик.

   Предварителен преглед на изображението в реално време от камерата се извежда до карта на местоположението на камерата. Можете да изберете предварителен преглед на изображението за преглед на изображението в пълен размер.
5 Изберете **OK**, за да запазите камерата (опция).

   Миниатюра на предварителния изглед на изображението на камерата се добавя към основния екран на приложението photoLive.

Преглед на камерите за трафик photoLive на картата

Инструментът за карта photoLive показва камерите за трафик от пътя пред вас.

1 От картата изберете ☰ > **photoLive**.

   Устройството показва изображение в реално време от най-близката камера за трафик на пътя пред Вас заедно с разстоянието до камерата. Когато подминете камерата, устройството зарежда изображението в реално време от следващата камера на пътя.
2 Ако няма открити камери за пътя, изберете **Търсене камери**, за да прегледате или да запазите камерите за трафик (опция).

Запаметяване на Камера за трафик

1 Изберете ⊞ > **photoLive**.
2 Изберете **Докоснете за добавяне**.
3 Изберете камера за трафик.
4 Изберете **OK**.

Приложение Garmin PowerSwitch™

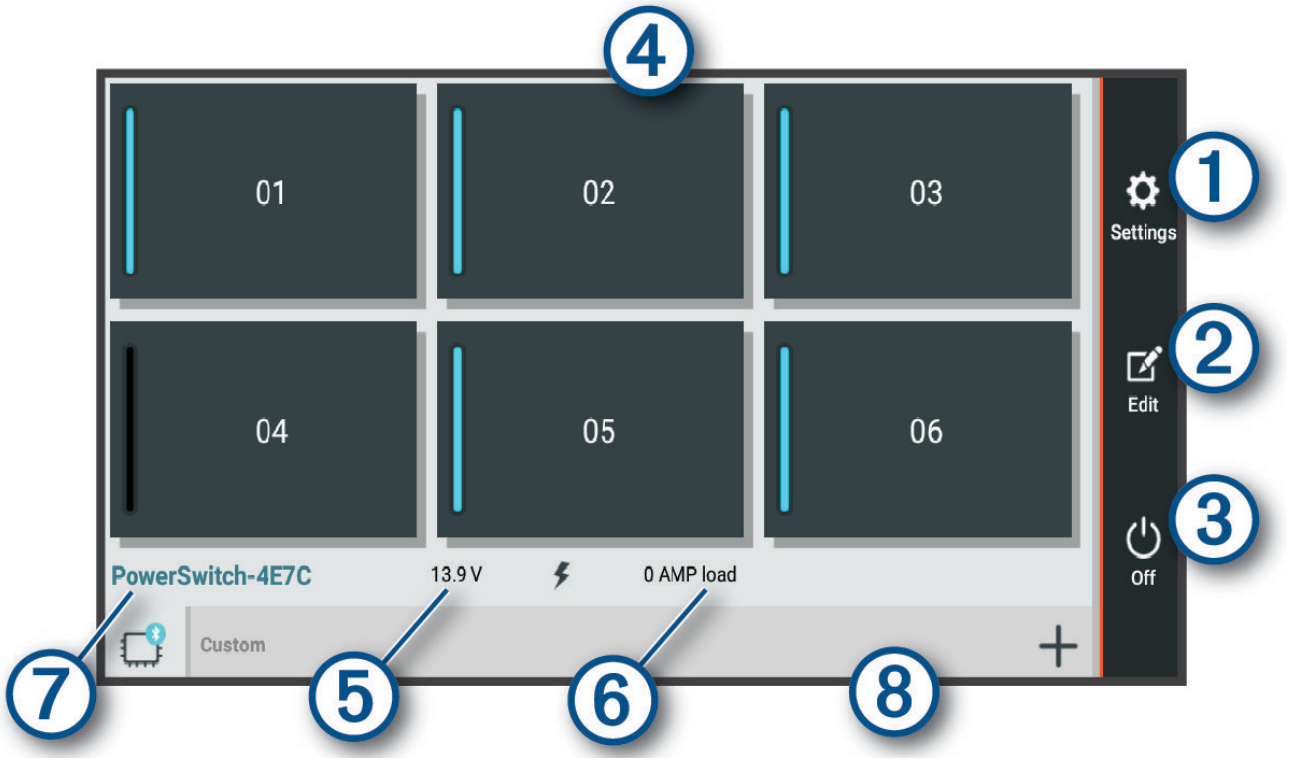

① ⚙	Отваря менюто за настройки на приложението
② ✎	Влиза в режим на редактиране за персонализиране на оформлението на приложението и функциите
③ ⏻	Изключва всички изходи
④ Бутони за вкл./изкл.	Активира всеки свързан изход
⑤	Показва входното напрежение
⑥	Показва общия ампераж на избраното устройство Garmin PowerSwitch
⑦	Показва името на устройството
⑧	Показва разделите на устройството Garmin PowerSwitch и персонализираните раздели за оформлението

Активиране на превключвател за вкл./изкл.

Преди да можете да използвате приложението Garmin PowerSwitch, за да активирате превключвателя, трябва да инсталирате устройството си Garmin PowerSwitch във Вашето превозно средство и да го сдвоите с приложението Garmin PowerSwitch.

От приложението Garmin PowerSwitch изберете бутона за вкл./изкл., за да включите или изключите превключвателя.

Изключване на всички превключватели

Изберете ⏻.

Персонализиране на бутон

1 От екрана на приложението Garmin PowerSwitch изберете ✎.
   Приложението влиза в режим на редактиране.
2 Изберете ✎ на бутона, който искате да персонализирате.
3 Изберете опция:
   - За да промените името на бутона, изберете полето **Етикет на бутона** и въведете име.
   - За да добавите икона към бутона, изберете полето за **Икона** и изберете икона.
   - За да промените цвета на бутона, изберете цвят.
   - За да промените режима на бутона, изберете режим на бутон.
   - За да регулирате интензивността на превключвателя, използвайте плъзгача.
   - За да зададете бутона за активиране с вход за управление, изберете вход за управление.
4 Изберете <.
5 Изберете **Край**.

Назначаване на превключвател към вход за управление

Преди да можете да използвате функции на входа за управление, трябва да свържете входа за управление към Вашето устройство Garmin PowerSwitch (*Свързване на вход за управление*, стр. 60).

Можете да назначите един или повече превключватели, за да ги включите, когато устройството Garmin PowerSwitch получи сигнал от входа за управление.

1 Изберете ⚙.
2 Изберете Вашето устройство Garmin PowerSwitch.
3 Изберете вход за управление.
4 Изберете един или повече превключватели.

Добавяне на персонализирано оформление

Можете да добавите раздел за персонализирано оформление към приложението Garmin PowerSwitch. Бутоните, добавени към персонализирано оформление, могат да контролират множество превключватели едновременно.

1 От приложението Garmin PowerSwitch изберете ✎.
   Устройството влиза в режим на редактиране.
2 Изберете +.

Добавяне на бутон към персонализирано оформление

1 От приложението Garmin PowerSwitch изберете персонализиран раздел за оформление.
2 Изберете ✎.
   Приложението влиза в режим на редактиране.
3 Изберете **Добави бутон**.
4 На новия бутон изберете ✎.
5 Изберете опция:
   - За да промените името на бутона, изберете полето **Етикет на бутона** и въведете име.
   - За да добавите икона към бутона, изберете полето за **Икона** и изберете икона.
   - За да промените цвета на бутона, изберете цвят.
6 Изберете **Добави действие**.
7 Ако е необходимо, изберете устройство Garmin PowerSwitch и превключвател.
8 Изберете действие:
   - За да зададете бутонът да включва или изключва превключвателя при всяко натискане, изберете **Превключване**.
   - За да зададете бутонът да включва превключвателя, изберете **Включване**.
   - За да зададете бутонът да изключва превключвателя, изберете **Изключи**.
9 Изберете режим на бутон:
   - За да зададете бутонът да се активира с едно докосване, изберете **Нормално**.
   - За да зададете бутонът да се активира само при докосване на бутона, изберете **Краткотрайна**.
   - За да зададете бутонът да се включва и изключва многократно, изберете **Периодично премигване** и изберете времеви интервали.
10 Ако е приложимо, използвайте плъзгача, за да зададете яркостта на светлините.
11 Изберете <.
12 Ако е необходимо, изберете **Добави действие**, за да добавите допълнителни действия за всеки бутон.
   Можете да добавите едно действие за всеки превключвател на устройството Garmin PowerSwitch.

Подреждане на бутони в персонализирано оформление

1 От приложението Garmin PowerSwitch изберете персонализиран раздел за оформление.
2 Изберете ✎.
   Приложението влиза в режим на редактиране.
3 На бутона, който искате да преместите, задръжте ⤢ и плъзнете бутона към ново местоположение.

Изтриване на персонализирано оформление или бутон

1 От приложението Garmin PowerSwitch изберете персонализиран раздел за оформление.
2 Изберете ✎.
   Приложението влиза в режим на редактиране.
3 Изберете опция:
   - За да изтриете бутон, изберете 🗑 на бутона, който искате да изтриете.
   - За да изтриете раздел на оформление, изберете 🗑 на раздела за оформление.

Рутини

Рутините автоматизират Вашето устройство Garmin PowerSwitch. Когато дефинирате маршрут на Вашето съвместимо навигационно устройство Garmin, то се включва или изключва автоматично, когато се изпълнени условията на рутината. Например, можете да зададете рутина за включване на превключвател в конкретен час всеки ден или когато Вашето превозно средство достигне конкретна скорост. Рутините са налични само когато използвате съвместимо навигационно устройство Garmin.

Добавяне на рутина

1 От приложението Garmin PowerSwitch изберете ⚙ > **Рутини**.
2 Ако е необходимо, изберете **Добавяне на рутина**.
3 Изберете **Кога**.
4 Изберете активатор:
   - За да зададете превключвател към активатора, когато превозното Ви средство достигне до определена скорост, изберете **Скорост** > **Напред** и следвайте инструкциите на екрана, за да въведете прагове за скорост.
   - За да зададете превключвател към активатор в определен час от деня, изберете **Време** > **Напред** и въведете часа.
   - За да зададете превключвател към активатор при изгрев, изберете **Изгрев**.
   - За да зададете превключвател към активатор при залез, изберете **Залез**.
5 Изберете **Добави действие**.
6 Изберете устройство, превключвател, действие и режим на бутон.
7 Ако е необходимо, използвайте плъзгача, за да регулирате димера.
8 Изберете **Запис**.

Редактиране на рутина

1 От приложението Garmin PowerSwitch изберете ⚙ > **Рутини**.
2 Изберете 🔧 на рутината, която искате да редактирате.
3 Изберете опция:
   - За да промените активатора на рутината, изберете **Кога** и изберете активатор.
   - За да промените действие, изберете 🔧 на действието, което искате да промените, и актуализирайте действието.
   - За да добавите действие към рутината, изберете **Добави действие** и въведете информацията относно действието.
4 Изберете **Запис**.

Изтриване на рутина

1 От приложението Garmin PowerSwitch изберете ⚙ > **Рутини**.
2 Изберете 🗑 на рутината, която искате да изтриете.

Настройки

Настройки на картата и превозното средство

Изберете ⚙ > **Показване на картата**.

Икона с превозно средство на картата: Задава иконата, която представя вашето положение на картата.

Екран с карта за шофиране: Задава перспективата на картата.

Карта детайли: Задава нивото на детайлност на картата. Повече детайли може да причинят картата да се изчертава по-бавно.

Тема на карта: Променя цвета на данните на картата.

Слоеве на картата: Задава данните, които се появяват на страницата с картата (*Персонализиране на слоевете на картата*, стр. 30).

Авто-мащабиране: Автоматично избира подходящия мащаб за оптимално използване на картата. Когато е деактивирано, трябва да променяте мащаба ръчно.

мои Карти: Задава кои от инсталираните карти да използва устройството.

Активиране на карти

Можете да активирате картографските продукти, инсталирани в устройството.

СЪВЕТ: За да закупите допълнителни картографски продукти, отидете на garmin.com/maps.

1 Изберете ⚙ > **Показване на картата** > **мои Карти**.
2 Изберете карта.

Настройки за навигация

Изберете ⚙ > **Навигация**.

Режим изчисляване: Задава начина за изчисляване на маршрута.

Отбягвания: Задава особености по пътя, които да бъдат избягвани в маршрута.

Потребителски отбягвания: Позволява ви да избягвате определени шосета или зони.

Таксуване: Задава предпочитания за избягване на платени пътища и винетки.

ЗАБЕЛЕЖКА: Тази функция не е налична за всички региони.

Екологични зони: Задава предпочитанията за избягване на зони с екологични ограничения или ограничения на емисиите, които могат да са приложими за вашето превозно средство.

Ограничен режим: Дезактивира всички функции, които изискват значително внимание от страна на оператора.

GPS симулатор: Спира приемането на GPS сигнал от устройството и пести енергия от батерията.

Настройване на Местоположение за Симулация

Ако сте на закрито или не получавате сигнали от спътници, можете да използвате GPS симулатора, за да планирате маршрути от симулирано местоположение.

1 Изберете ⚙ > **Навигация** > **GPS симулатор**.
2 От главното меню изберете **Покажи карта**.
3 Чукнете два пъти върху картата, за да изберете площ.

   Адресът на местоположението се появява най-долу на екрана.
4 Изберете описанието на мястото.
5 Изберете **Задай за място**.

Настройки на безжична мрежа

Настройките на безжичната мрежа Ви позволяват да управлявате Wi-Fi мрежи, сдвоени Bluetooth устройства и Bluetooth функции.

Изберете ⚙ > **Безжични мрежи**.

Bluetooth: Активира Bluetoothбезжичната технология.

Име на сдвоено устройство: Имената на сдвоените Bluetooth устройства се показват в менюто. Можете да изберете име на устройство, за да промените Bluetooth настройките на функциите за това устройство.

Търсене на устройства: Търсене на устройства Bluetooth в близост.

Истинско име: Дава възможност да въведете име, което да идентифицира вашето устройство на други Bluetooth устройства с безжична технология.

Wi-Fi: Активира Wi-Fi радиото.

Запаметени мрежи: Позволява Ви да редактирате или премахвате запазени мрежи.

Търсене на мрежи: Търси Wi-Fi мрежи наблизо (*Свързване към мрежа Wi-Fi*, стр. 51).

Настройки за подпомагане на водача

Изберете ⚙ > **Помощ за шофьора**.

Предупреждения за шофьора: Позволява Ви да активирате или дезактивирате предупреждения за предстоящи зони или пътна обстановка (*Функции и предупреждения за информираност на шофьора*, стр. 9).

Предупр. за превишена скорост: Предупреждава Ви, когато превишавате ограниченията за скорост.

Reduced Speed Tone: Предупреждава Ви, когато ограничението на скоростта намалява.

Преглед на маршрут: Извежда преглед на главни пътища по вашия маршрут, когато стартирате навигация.

Планиране на почивка: Напомня Ви да направите почивка и показва предстоящи услуги, след като шофирате продължително време. Можете да активирате или дезактивирате напомнянията за почивка и предложенията за предстоящи услуги.

Предупреждения за близост: Уведомява Ви, когато се приближавате до камери за скорост или за червен светофар.

Планиране на пристигане: Показва карта на дестинацията Ви в края на маршрута.

Настройки за предупреждения за близост

ЗАБЕЛЕЖКА: Трябва да имате заредени потребителски интересни точки (POIs), за да се покажат предупреждения за точки на близост.

ЗАБЕЛЕЖКА: Тази функция не е налична за всички региони.

Изберете ⚙ > **Помощ за шофьора** > **Предупреждения за близост**.

Аудио: Задава стила на предупреждение, което се изпълнява, когато доближите точките за близост.

Предупреждения: Задава типа на точките за близост, за които се изпълняват предупрежденията.

Настройки на дисплея

Изберете ⚙ > **Екран**.

Режим цвят: Позволява ви да изберете дневен или нощен режим на цвят. Ако изберете опцията Авто, устройството автоматично задава дневните или нощните цветове на базата на часа от денонощието.

Яркост: Позволява ви да регулирате яркостта на дисплея.

Време изчакване дисплей: Позволява ви да зададете времето на бездействие, преди устройството да премине в спящ режим, докато се използва захранване на батерията.

Снимка на екрана: Позволява ви да направите снимка на екрана на устройството. Снимките на екрана се съхраняват в папката Screenshot в паметта на устройството.

Настройки за трафика

От главното меню изберете ⚙ > **Трафик**.

Трафик: Активира функцията за трафик.

Текущ доставчик: Задава доставчика на трафик, който да се използва за данни за трафика. Опцията Авто избира автоматично възможно най-добрите данни за трафика.

Абонаменти: Показва списък на текущите абонаменти за трафик.

Предупреждения за трафик: Избира сериозността на забавянето поради трафик, при която устройството да показва предупреждение за трафик.

Настройки за мерни единици и време

За да отворите страницата с настройки за мерни единици и време, от главното меню изберете ⚙ > **Мерни единици и време**.

Час в момента: Сверява часа в устройството.

Формат на часа: Дава възможност да изберете показване на екрана на 12-часово, 24-часово или UTC време.

Мерни единици: Задава мерната единица за разстояния.

Формат координати: Задава формата на координатите и координатната система, използвани за географските координати.

Сверяване на часа

1 Изберете часа от основното меню.
2 Изберете опция:
   - За да сверите часа автоматично по данните от GPS, изберете **Автомат.**.
   - За да сверите часа ръчно, плъзгайте цифрите нагоре или надолу.

Настройки за език и клавиатура

За да отворите настройките за език и клавиатура, от главното меню изберете ⚙ > **Език и клавиатура**.

Език гласова навигация: Задава езика за гласови напомняния.

Език за текст: Задава всички екранни текстове да са на избрания език.

ЗАБЕЛЕЖКА: Смяната на езика за текст не сменя езика на въвежданите от потребителя данни или данните на картата, например имена на улици.

Език клавиатура: Позволява задаването на езици на клавиатурата.

Настройки за устройството и поверителност

Изберете ⚙ > **Устройство**.

За системата: Показва номера на версията на софтуера, ИД номера на устройството и данни за още няколко характеристики на софтуера.

Регулаторна наредба: Извежда правни бележки и информация.

ЛСКП: Показва лицензионните споразумения с краен потребител.

ЗАБЕЛЕЖКА: Тези данни ви трябват, когато актуализирате системния софтуер или закупувате допълнителни картни данни.

Софтуерни лицензи: Показва информация за софтуерни лицензи.

Докладване на данни от устройството: Споделяне на анонимни данни за подобряване на устройството.

Хронология на пътуване: Позволява на устройството да съхранява запис от местата, които сте посещавали. Това Ви позволява да преглеждате регистъра на пътуване, да използвате функцията „Хронология на пътуване“ и да използвате предлагани маршрути на myTrends.

Нулиране: Позволява Ви да изчиствате хронологията на пътуване, да нулирате настройките или да изтривате всички потребителски данни.

Връщане на настройки

Може да възстановите една категория настройки или всички настройки до фабричните.

1 Изберете ⚙.
2 Ако е нужно, изберете категория настройки.
3 Изберете ☰ > **Върни**.

Информация за устройството

Извежда регулаторна информация и информация за съответствие на електронен етикет

1 От менюто за настройки плъзнете до долната част на менюто.
2 Изберете**Устройство** > **Регулаторна наредба** > **Регулаторна наредба**.

Технически характеристики

Диапазон на работната температура	От -20° до 55°C (от -4° до 131°F)
Диапазон на температурата за зареждане	От 0° до 45°C (от 32° до 113°F)
Радиочестота	2,4 GHz при 16 dBm максимум 5,1 GHz при 17 dBm максимум 5,2 GHz при 17 dBm максимум
SAR за ЕС	0,543 W/kg на торс; 0,543 W/kg на крайник
Захранване	Захранване от превозното средство посредством включения в комплекта кабел за захранване от превозното средство. AC захранване посредством допълнителен аксесоар (за употреба само в дома и офиса).
Тип батерия	Акумулаторна, литиево-йонна

Зареждане на устройството

ЗАБЕЛЕЖКА: Този продукт клас III ще се захранва от LPS захранване.

Можете да зареждате батерията в устройството по някой от тези начини.

- Свържете устройството към захранването от превозното средство.
- Свържете устройството към допълнителен адаптер за захранване като аксесоар, напр. стационарен адаптер за съответния регион.

  Можете да закупите одобрен Garmin AC-DC адаптер, подходящ за употреба в дома или офиса от Garmin дилър или от www.garmin.com. Устройството може да се зарежда бавно, когато е свързано към адаптер на трета страна.

Поддръжка на устройството

Актуализации на карта и софтуер

За най-добри резултати при навигация Вие трябва редовно да актуализирате картите и софтуера на Вашето устройство.

Актуализациите на карти Ви предоставят най-новите налични промени по пътищата и местоположения на картите, които използва Вашето устройство. Поддържането на актуалността на картите помага на Вашето устройство да открива добавени местоположения и да изчислява по-точни маршрути. Актуализациите на картите са големи и завършването им може да отнеме няколко часа.

Актуализациите на софтуера предоставят промени и подобрения на функциите и работата на устройството. Актуализациите на софтуера са малки и завършването им отнема няколко минути.

Можете да актуализирате Вашето устройство чрез два метода.

- Можете да свържете устройството към мрежа Wi-Fi, за да актуализирате директно на устройството (препоръчително). Тази опция Ви позволява да поддържате устройството актуализирано без свързване към компютър.
- Можете да свържете устройството към компютър и да го актуализирате чрез приложението Garmin Express (garmin.com/express).

Свързване към мрежа Wi-Fi

Когато включите устройството за първи път, то Ви подканва да се свържете към мрежа Wi-Fi и да регистрирате Вашето устройство. Можете също да се свържете към мрежа Wi-Fi с помощта на менюто за настройки.

1. Изберете ⚙ > **Безжични мрежи**.
2. Ако е необходимо, изберете **Wi-Fi**, за да активирате технологията Wi-Fi.
3. Изберете **Търсене на мрежи**.

   Устройството извежда списък с мрежи Wi-Fi наблизо.
4. Изберете мрежа.
5. Ако е необходимо, въведете паролата за мрежата и изберете **Край**.

Устройството се свързва към мрежа и мрежата се добавя към списъка със запазени мрежи. Устройството се свързва повторно към тази мрежа автоматично, когато е в обхват.

Актуализиране на карти и софтуер с помощта на мрежа Wi-Fi

БЕЛЕЖКА

Актуализациите на карта и софтуер може да изискват от устройството да изтегля големи файлове. В сила са обичайните ограничения за данни или такси от Вашия доставчик на интернет услуги. Свържете се с Вашия доставчик на интернет услуги за повече информация относно ограничения на данни или такси.

Вие можете да актуализирате картите и софтуера чрез свързване на Вашето устройство към мрежа Wi-Fi, която предоставя достъп до интернет. Това Ви позволява да поддържате устройството актуализирано без свързване към компютър.

1 Свързване на устройството към мрежа Wi-Fi (*Свързване към мрежа Wi-Fi*, стр. 51).

   Докато сте свързани към мрежа Wi-Fi, устройството проверява за налични актуализации. Когато има налична актуализация, ⬇ се извежда на иконата ⚙ в главното меню.

2 Изберете ⚙ > **Актуализации**.

   Устройството проверява за налични актуализации. Когато има налична актуализация, **Налична актуализация** се извежда под Карта или Софтуер.

3 Изберете опция:
   - За инсталиране на всички налични актуализации изберете **Инсталиране на всичко**.
   - За инсталиране само на актуализации на картата изберете **Карта** > **Инсталиране на всичко**.
   - За инсталиране само на актуализации на софтуера изберете **Софтуер** > **Инсталиране на всичко**.

4 Прочетете лицензионните споразумения и изберете **Приемам всичко**, за да приемете споразуменията.

   ЗАБЕЛЕЖКА: Ако не се съгласите с лицензионните условия, Вие можете да изберете Отказ. Това ще спре процеса на актуализиране. Вие не можете да инсталирате актуализации, докато не приемете лицензионните споразумения.

5 Свържете устройството към външно захранване с помощта на предоставения USB кабел и изберете **Продължаване** (*Зареждане на устройството*, стр. 50).

   За най-добри резултати се препоръчва USB зарядно устройство за стенен контакт, което предоставя най-малко 1 A изходна мощност. Много USB захранващи адаптери за смартфони, таблети или преносими мултимедийни устройства може да са съвместими.

6 Оставете устройството свързано към външно захранване и в рамките на обхвата на Wi-Fi мрежата, докато процесът на актуализиране приключи.

СЪВЕТ: Ако актуализирането на картата е прекъснато или отменено, преди да приключи, на Вашето устройство може да липсват данни за карта. За коригиране на липсващи данни на карта Вие трябва да актуализирате картите отново чрез Wi-Fi или Garmin Express.

Актуализиране на картите и софтуера с Garmin Express

Можете да използвате приложението Garmin Express за изтегляне и инсталиране на последните актуализации на картите и софтуера за Вашето устройство.

1 Ако приложението Garmin Express не е инсталирано на Вашия компютър, отидете на garmin.com/express и следвайте инструкциите от екрана, за да го инсталирате (*Инсталиране на Garmin Express*, стр. 54).

2 Отворете приложението Garmin Express.

3 Свържете Вашето устройство към компютъра с помощта на USB кабел.

   Малкият накрайник на кабела се свързва с USB порта ① на Вашето устройство Garmin, а големият накрайник се свързва с наличния USB порт на Вашия компютър.



4 От Вашето устройство Garmin изберете **Докоснете за връзка с компютър**.

5 Когато Вашето устройството Garmin изведе подкана да влезете в режим на прехвърляне на файлове, изберете **Продължаване**.

6 В приложението Garmin Express натиснете **Добавяне на устройство**.

   Приложението Garmin Express търси Вашето устройство и показва името и серийния номер на устройството.

7 Натиснете **Добавяне на устройство** и следвайте инструкциите от екрана, за да добавите Вашето устройство към приложението Garmin Express.

Когато настройването приключи, приложението Garmin Express показва наличните за Вашето устройство актуализации.

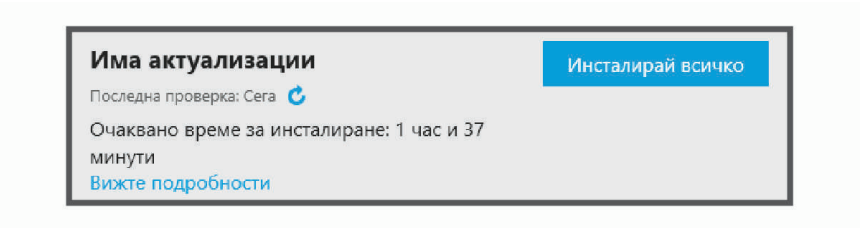

8 Изберете опция:
- За инсталиране на всички налични актуализации щракнете върху **Инсталиране на всичко**.
- За да инсталирате определена актуализация, натиснете **Вижте подробности** и натиснете **Инсталиране** до актуализацията, която желаете.

Приложението Garmin Express изтегля и инсталира актуализациите на Вашето устройство. Актуализациите на картите са много големи и този процес може да отнеме дълго време при по-бавни интернет връзки.

ЗАБЕЛЕЖКА: Ако актуализацията на картата е прекалено голяма за вътрешната памет на устройството, софтуерът може да изведе подкана да инсталирате карта microSD® във Вашето устройство, за да добавите допълнително място за съхранение(*Поставяне на карта с памет за карти и данни*, стр. 63).

9 Следвайте инструкциите от екрана в хода на актуализацията, за да завършите инсталирането на актуализациите.

Например в хода на актуализацията приложението Garmin Express може да Ви инструктира да разкачите и отново да свържете Вашето устройство.

Инсталиране на Garmin Express

Приложението Garmin Express е достъпно за компютри с Windows® и Mac®.

1 На Вашия компютър отидете на garmin.com/express.

2 Изберете опция:
- За да прегледате системните изисквания и да потвърдите, че приложението Garmin Express е съвместимо с Вашия компютър, изберете **Системни изисквания**.
- За да инсталирате на компютър Windows, изберете **Изтегляне за Windows**.
- За да инсталирате на компютър Mac, изберете **Изтегляне за Mac**.

3 Отворете сваления файл и следвайте инструкциите на екрана, за да завършите инсталацията.

Грижа за устройството

БЕЛЕЖКА
Внимавайте да не изпускате устройството.
Не съхранявайте устройството на места, където може да има продължително излагане на екстремални температури, защото това ще доведе до невъзстановими повреди.
Никога не използвайте твърди или остри предмети за работа със сензорния екран, защото може да го повредят.
Не допускайте контакт на устройството с вода.

Почистване на външността на корпуса

БЕЛЕЖКА

Избягвайте употребата на химически препарати за почистване и разтворители, които биха могли да повредят пластмасовите компоненти.

1 Почистете външността на корпуса на устройството (не сензорния екран) с помощта на кърпа, напоена с разтвор на неагресивен почистващ препарат.
2 Подсушете устройството.

Почистване на сензорния екран

1 Използвайте мека, чиста, неоставяща влакна кърпа.
2 Ако е необходимо, леко навлажнете кърпата с вода.
3 Ако използвате навлажнена кърпа, изключете устройството и прекъснете захранването му.
4 Внимателно избършете екрана с кърпата.

Предотвратяване на кражба

- Свалете устройството и стойката, така че да не са на видно място, когато не ги използвате.
- Отстранете следите, оставени на стъклото от вендузата.
- Не съхранявайте устройството си в жабката на автомобила.
- Регистрирайте устройството с помощта на софтуера Garmin Express (garmin.com/express).

Рестартиране на устройството

Можете да рестартирате устройството си, ако то спре да работи.

Задръжте бутона Вкл. за 10 секунди.

Демонтаж на устройството, стойката и вендузата

Демонтаж на устройството от стойката

1 Натиснете бутона за освобождаване в долната част на устройството.
2 Наклонете долната част на устройството нагоре и повдигнете устройството от стойката.

Демонтаж на стойката от вендузата

1 Ако е нужно, разхлабете гайката, която закрепва стойката към сферичната вендуза.
2 Завъртете стойката за устройството наляво или надясно.
3 Приложете усилие, докато гнездото на стойката освободи топчето на вендузата.

Сваляне на вендузата от предното стъкло

1 Завъртете палеца на вендузата към себе си.
2 Дръпнете палеца на вендузата към себе си.

Проблеми

Вендузата не се закрепва на предното стъкло

1 Почистете вендузата и стъклото със спирт.
2 Изсушете с чиста и суха кърпа.
3 Монтирайте вендузата (*Монтаж и включване на устройството Garmin във Вашето превозно средство*, стр. 2).

Моето устройство не получава сигнали от спътник

- Проверете дали GPS симулаторът е изключен(*Настройки за навигация*, стр. 47).
- Занесете устройството си извън паркинги и гаражи и далече от високи сгради и дървета.
- Останете неподвижно за няколко минути.

Устройството не се зарежда в колата ми

- Проверете дали превозното средство е включено и подава ток към захранващия извод.
- Уверете се, че вътрешната температура на превозното средство е в рамките на диапазона на температурата за зареждане, посочена в спецификациите.
- В кутията за предпазители на превозното средство проверете дали предпазителят за извода за захранване на превозното средство не е повреден.

Зарядът на батерията ми не издържа дълго

- Намалете яркостта на екрана (*Настройки на дисплея*, стр. 48).
- Намалете времето на изчакване на дисплея (*Настройки на дисплея*, стр. 48).
- Намалете силата на звука (*Регулиране на силата на звука*, стр. 6).
- Изключете wi-fi радиото, когато не се използва (*Настройки на безжична мрежа*, стр. 48).
- Поставете устройството в режим на пестене на енергия, когато не се използва (*Включване и изключване на устройството*, стр. 5).
- Не съхранявайте устройството при екстремни температури.
- Не оставяйте устройството си на пряка слънчева светлина.

Моето устройство не се свързва с моя телефон

- Изберете ⚙ > **Безжични мрежи** > **Bluetooth**.

  Опцията Bluetooth трябва да бъде активирана.
- Активирайте безжичната технология Bluetooth на телефона си и поставете телефона до 10 м (33 фута) от устройството.
- Проверете дали Вашият телефон е съвместим.

  За повече информация отидете в www.garmin.com/bluetooth.
- Завършете отново процеса на сдвояване.

  За да повторите процеса на сдвояване, Вие трябва да премахнете сдвояването от Вашия телефон и устройството (*Изтриване на сдвоен телефон*, стр. 35) и да завършите процеса на сдвояване (*Услуги в реално време, трафик и функции за смартфон*, стр. 31).

Допълнение

Garmin PowerSwitch

⚠ ПРЕДУПРЕЖДЕНИЕ

Garmin силно препоръчва устройството да бъде инсталирано от опитен монтьор със съответните познания по електрически системи. Неправилното свързване на захранващия кабел може да доведе до повреда на автомобила или батерията и може да причини наранявания.

Можете да използвате свързано устройство Garmin PowerSwitch, за да управлявате светлини, вентилатори и много повече от Вашето устройство Garmin.

Съображения за монтиране

- Устройството трябва да бъде монтирано близо до батерията и в рамките на обхвата на предоставения захранващ кабел.
- Повърхността за монтаж трябва да бъде достатъчно здрава, за да издържи на тежестта на устройството.
- Местоположението трябва да позволи място за прекарването и свързването на всички кабели.

Монтаж на устройството

Преди да можете да монтирате устройството, трябва да изберете място за монтаж и да закупите подходящото оборудване за монтажната повърхност.

БЕЛЕЖКА

Избягвайте кабели, индикатори, въздушни възглавници, калъфи на въздушни възглавници, отопление и климатик, както и други предмети, когато пробивате водещите отвори и закрепвате стойката към превозното средство. Garmin не носи отговорност за каквито и да било щети и последствия от инсталирането.

1 Поставете стойката на избраното място.

2 Използвайки стойката като шаблон, маркирайте двете места за винтовете ①.

3 Пробийте водещи отвори (опция).

За някои типове материали за монтаж е необходимо да пробиете водещи отвори. Не пробивайте през стойката.

4 Закрепете здраво стойката към повърхността, като използвате подходящо оборудване за монтажната повърхност.

Отваряне на предния капак

Трябва да отворите предния капак за извършване на електрически връзки.

1 Повдигнете езичето на предния капак ① и го завъртете обратно на часовниковата стрелка.

2 Издърпайте предния капак от устройството.

Свързване на аксесоари

БЕЛЕЖКА

Не използвайте устройството за управление или захранване на лебедка. Неспазването на тази бележка може да причини повреда на Вашето превозно средство или на Вашето устройство.

Не свързвайте източник на захранване към изходен терминал за аксесоари. Неспазването на тази бележка може да причини повреда на Вашето превозно средство или на Вашето устройство.

Изисквания за аксесоари:

- Потвърдете ампераж на всеки аксесоар, преди да го свържете към устройството Garmin PowerSwitch. Устройството поддържа аксесоари до 30 A за всеки канал и максимум 100 A за цялата система.
- Използвайте проводници 10 AWG (6 mm^2) за аксесоари, които използват от 20 до 30 A.
- Използвайте проводници 12 AWG (4 mm^2) за аксесоари, които използват от 10 до 20 A.
- Използвайте проводници 14 AWG (2,5 mm^2) за аксесоари, които използват по-малко от 10 A.
- Използвайте клеми с подходящ размер за всички връзки на аксесоари.
- Извършете сигурно кримпване на всички конектори на клеми.

1 Свържете положителния проводник от аксесоара ① към една от клемите на аксесоара ② на устройството Garmin PowerSwitch.

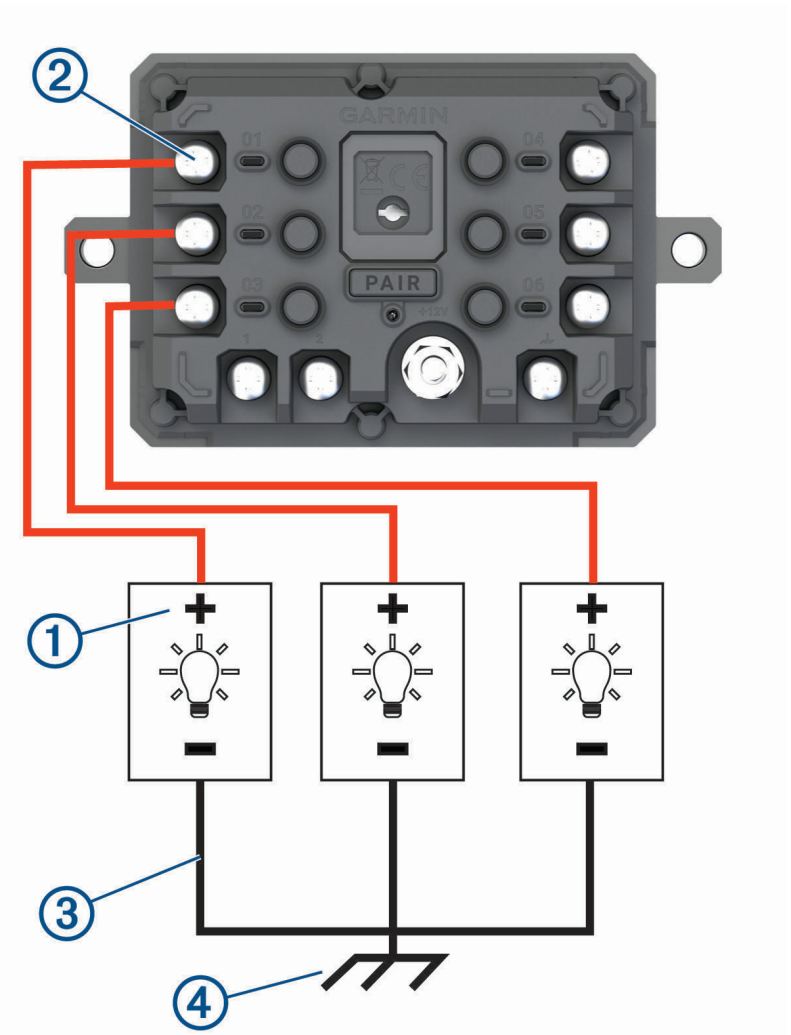

2 Свържете отрицателния или заземителния проводник ③ към небоядисана заземителна шпилка ④ на рамката на устройството, към заземителен разпределителен блок или директно към отрицателната клема на батерията.

⚠ ВНИМАНИЕ

Не свързвайте заземителните кабели на аксесоара към заземителната клема (GND) на Garmin PowerSwitch устройството, тъй като това може да доведе до телесно нараняване или имуществени щети или да се отрази негативно на функционалността на устройството.

3 Уверете се, че всички електрически връзки са здрави и няма да се разхлабят по време на употреба.

Свързване на вход за управление

Можете да се свържете към клемите за управление, за да активирате устройството Garmin PowerSwitch за включване на изходи за персонализиране. Например, можете да свържете ключа на запалването на Вашето превозно средство към клема на входа за управление за автоматично включване на аксесоари при всяко стартиране на Вашето превозно средство. Клемите за управление откриват сигнал от 3,3 V до 18 V. Можете да конфигурирате функции на изход с приложението Garmin PowerSwitch.

Свържете проводника за управление от източника за управление във Вашето устройство към една от двете клеми за управление на устройството Garmin PowerSwitch.

Свързване на устройството към захранването от превозното средство

Преди да можете да свържете устройството към захранването на превозното средство, трябва да отстраните предупредителния етикет от клемата +12V на устройството.

Трябва да се уверите, че всички електрически връзки са защитени и няма да се разхлабят, докато работите с устройството.

1 Свържете големия край на пръстена на включения заземителен проводник ① към отрицателната клема на акумулатора на превозното средство.

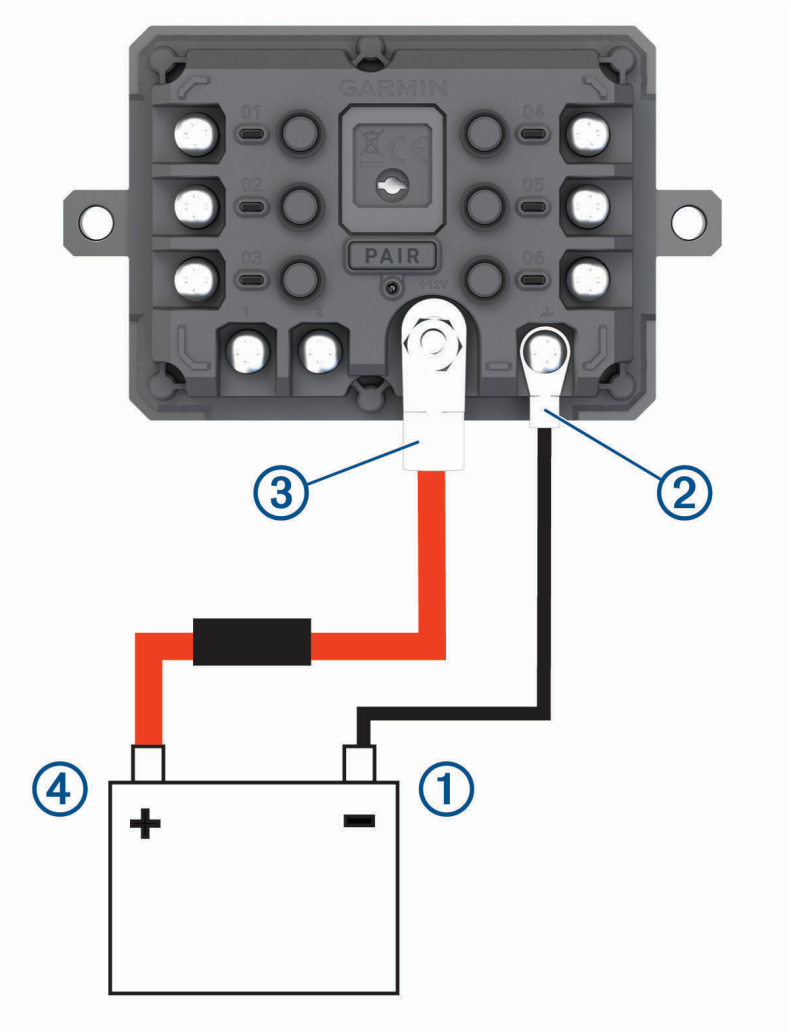

2 Свържете малкия край на пръстена на заземителния проводник към клемата **GND** ② на превозното средство.

3 Свържете малкия край на пръстена на включения 12V кабел към клемата **+12V** ③ на устройството.

4 Затегнете гайката $^{3}/_{8}$ in на клемата +12V до максимален момент на затягане от 4,52 N-m (40 lbf-in).

Трябва да се уверите, че гайката не може да се развива на ръка.

БЕЛЕЖКА

Не пренатягайте клемата +12V, за да предотвратите повреда на клемата.

5 Свържете големия край на пръстена на кабела 12V ④ към положителната клема на акумулатора на превозното средство.

Сдвояване с навигационно устройство Garmin

Можете да сдвоите устройството си Garmin PowerSwitch със съвместимо навигационно устройство Garmin.

1. Включете захранването към Вашето устройство Garmin PowerSwitch и поставете съвместимото си навигационно устройство Garmin в рамките на 1 m (3,3 ft.) от него.
2. На Вашето съвместимо навигационно устройство отворете приложението Garmin PowerSwitch.
3. Следвайте инструкциите на екрана, за да приключите процеса на сдвояване и настройка.

Появява се табло с основните приложения. След като устройствата са сдвоени, те се свързват автоматично, когато са включени и са в обхват.

Технически характеристики на Garmin PowerSwitch

Размери (Д x Ш x В)	75 x 125 x 32 mm (2,95 x 4,92 x 1,26 in)
Диапазон на работната температура	От -25° до 85°C (от -13° до 185°F)
Честота за безжична връзка	2,4 GHz при 13 dBm
Захранване	От 12 до16 V посредством включения в комплекта кабел за захранване от превозното средство.
Максимален изход на аксесоар	30 A
Максимален изход на системата	100 A
Консумация на ток с изключени всички изходи	3 mA
Клас на защита от вода	IEC 60529 IPX7[1]

Проблеми

Моето Garmin PowerSwitch няма да остане свързано

- Уверете се, че устройството Garmin PowerSwitch получава захранване.
- Уверете се, че технологията Bluetooth е активирана на Вашето сдвоено навигационно устройство или смартфон.
- Преместете навигационното устройство или смартфона по-близо до Вашето устройство Garmin PowerSwitch.
- Уверете се, че акумулаторът на Вашето превозно средство осигурява поне 12 V мощност.

  Устройството Garmin PowerSwitch изключва всички изходи автоматично, за да съхрани акумулатора на Вашето превозно средство, ако получава по-малко от 11 V мощност (*Аксесоарите ми не се захранват*, стр. 63).

[1] Устройството може да понесе случайно потапяне във вода до 1 m за период до 30 мин. За повече информация отидете на www.garmin.com/waterrating.

Аксесоарите ми не се захранват

- Уверете се, че устройството Garmin PowerSwitch получава захранване от акумулатора на превозното средство.
- Уверете се, че акумулаторът на Вашето превозно средство осигурява поне 12 V мощност.

  Устройството Garmin PowerSwitch изключва всички изходи автоматично, за да съхрани акумулатора на Вашето превозно средство, ако получава по-малко от 11 V мощност. Изходите се включват отново, когато устройството отчете повече от 12 V мощност.
- Уверете се, че всички електрически връзки са защитени и няма да се разхлабят, докато работите с превозното средство.
- Уверете се, че всеки свързан аксесоар консумира по-малко от 30 A.

  Ако даден аксесоар консумира повече от 30 A, устройството автоматично изключва този изход.
- Проверете дали общото натоварване на системата е по-малко от 100 A.

  Ако устройството открие системно натоварване над 100 A, то автоматично изключва всички изходи.
- Проверете всички електрически връзки за електрическо късо съединение.

Поставяне на карта с памет за карти и данни

Можете да поставите карта с памет, за да увеличите мястото за съхранение на карти и други данни на вашето устройство. Можете да закупите карти с памет от търговец на електроника. Устройството поддържа microSD карти с памет от 4 до 256 GB. Картите с памет трябва да използват форматиране на файлова система FAT32. Карти с памети, по-големи от 32 GB, трябва да бъдат форматирани чрез устройството .

1. Намерете слота на картата с памет и картата на Вашето устройство (*Garmin® Общ преглед на устройството*, стр. 1).
2. Поставете карта с памет в слота.
3. Натиснете я, докато щракне.

Управление на данни

Устройството има слот за карта памет за допълнително съхранение на данни.

ЗАБЕЛЕЖКА: Устройството е съвместимо с Windows 7 и по-нови версии и с Mac OS 10.7 и по-нови версии.

За картите с памет

Можете за закупите карти с памет от доставчик на електроника или предварително зареден софтуер с карти на Garmin (www.garmin.com). Картите с памет могат да се използват за съхраняване на файлове, като например карти и потребителски POI.

Свързване на устройството към компютъра

Можете да свържете устройството към вашия компютър с помощта на USB кабел.

1. Включете малкия накрайник на USB кабела в порта на устройството ви.
2. Включете по-големия накрайник на USB кабела в свободен USB порт на компютъра.
3. От Вашето устройство Garmin изберете **Докоснете за връзка с компютър**.
4. Когато Вашето устройството Garmin изведе подкана да влезете в режим на прехвърляне на файлове, изберете **Продължаване**.

На екрана на устройството ви се появява картина на устройството, свързано към компютъра.

В зависимост от операционната система на компютъра, устройството се появява като преносимо устройство, сменяемо устройство или сменяем том.

Прехвърляне на данни от компютъра

1 Свържете устройството към компютъра (*Свързване на устройството към компютъра*, стр. 63).

   В зависимост от операционната система на компютъра, устройството се появява като преносимо устройство, сменяемо устройство или сменяем том.

2 Отворете браузъра за файлове в компютъра си.

3 Изберете файл.

4 Изберете **Редактиране** > **Копиране**.

5 Отидете в папка на устройството.

   ЗАБЕЛЕЖКА: При сменяемо устройство или том не трябва да слагате файлове в папката Garmin.

6 Изберете **Редактиране** > **Поставяне**.

Изключване на USB кабела

Ако устройството ви е свързано към компютъра ви като сменяемо устройство или том, трябва безопасно да разкачите устройството си от компютъра, за да избегнете загуба на данни. Ако устройството Ви е свързано към Вашия компютър с Windows като преносимо устройство, не е необходимо безопасно разкачване на устройството.

1 Извършете действие:

   - За Windows компютри изберете иконата за **безопасно премахване на хардуер** в системната област и изберете устройството си.
   - За компютри Apple® изберете устройството и изберете **Файл** > **Изваждане**.

2 Изключете кабела от компютъра.

Показване на състоянието на GPS сигнала

Задръжте за три секунди.

Закупуване на допълнителни карти

1 Посетете продуктовата страница на устройството на адрес .

2 Щракнете върху раздела **Карти**.

3 Следвайте инструкциите на екрана.

Покупка на аксесоари

- Допълнителните аксесоари са налични на garmin.com или при Вашия дилър на Garmin.