GARMIN®

MARQ® ATHLETE (GEN 3)

Смарт часовник



Ръководство

Въведение

⚠ПРЕДУПРЕЖДЕНИЕ

Вижте ръководството „Важна информация за безопасността и продукта“ в кутията на продукта за предупреждения относно продукта и друга важна информация.

Винаги се консултирайте с Вашия лекар, преди да започнете или промените каквато и да е тренировъчна програма.

ЗАБЕЛЕЖКА

Функциите за LTE и сателитна връзка, включително SOS, изискват активен план за обслужване inReach® и са налични само за часовника MARQ® Athlete (Gen 3) - inReach.

Първи стъпки

Когато използвате часовника си за първи път, трябва да изпълните тези задачи, за да го настроите и да се запознаете с основните функции.

1. Задръжте за да включите часовника .
2. Следвайте инструкциите на екрана, за да завършите първоначалната настройка.

   По време на първоначалната настройка можете да сдвоите телефона си с часовника си, за да получавате известия, да синхронизирате дейностите си,и още. Ако надграждате от съвместим часовник, можете да мигрирате настройките на часовника, запазените си трасета и други, когато сдвоите новия си часовник MARQ® с телефона си.
3. Ако имате MARQ Athlete (Gen 3) - inReach® часовник, завършете активирането на плана за обслужване inReach в Garmin Messenger™ приложение за използване на LTE и сателитни свързани функции.
4. Заредете часовника .
5. Проверете за актуализации на софтуера .

   За най-добро изживяване, трябва да поддържате софтуера на часовника си актуален. Актуализациите на софтуера предоставят промени и подобрения в поверителността, сигурността и функциите.
6. Започнете дейност .

Функции на бутоните

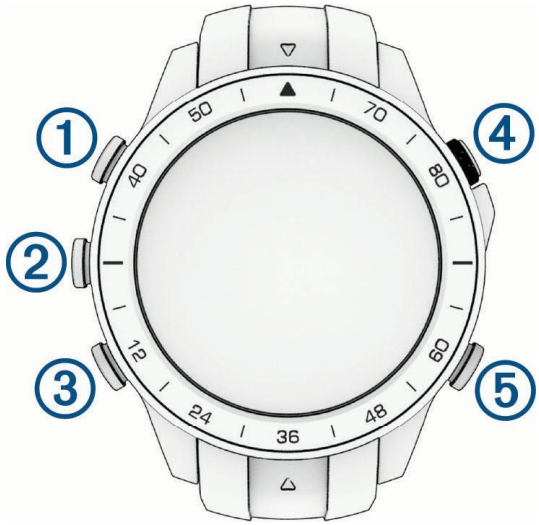

СЪВЕТ:Можете да персонализирате някои функции за задържане на бутони и да създадете нови клавишни комбинации .

1 Горен ляв бутон	• Натиснете, за да осветите екрана. • Бързо натиснете два пъти, за да включите или изключите фенерчето . • Задръжте за три секунди, за да включите устройството. • Задръжте за две секунди, за да видите менюто с контроли . • На MARQ® без активен inReach® план за обслужване, задръжте за пет секунди, за да поискате помощ . • На MARQ с активен план за inReach, задръжте за пет секунди, за да инициирате SOS спасяване.
2 Среден ляв бутон	• От циферблата на часовника натиснете, за да видите центъра за известия. • Натиснете, за да превъртате през менютата или екраните с данни. • От циферблата на часовника задръжте, за да получите достъп до главното меню. • Задръжте, за да отворите контекстно меню, ако такова е налично в тази част на потребителския интерфейс.
3 Долен ляв бутон	• От циферблата на часовника натиснете, за да превъртите през списъка с изгледи • Натиснете, за да превъртате през менютата или екраните с данни. • Задръжте, за да видите контролите за музика.
4 Горен десен бутон	• Натиснете, за да изберете опция в меню. • От циферблата на часовника натиснете , за да отворите менюто с приложения и дейности. • Натиснете, за да стартирате или спрете дейност. • Задръжте, за да отворите функцията за гласови команди.
5 Долен десен бутон	• Натиснете, за да се върнете към предишния екран. • По време на дейност, натиснете , за да запишете обиколка, почивка или да преминете към следващата стъпка от тренировката. • Задръжте, за да видите списък с наскоро използваните приложения.

Функции на сензорния екран

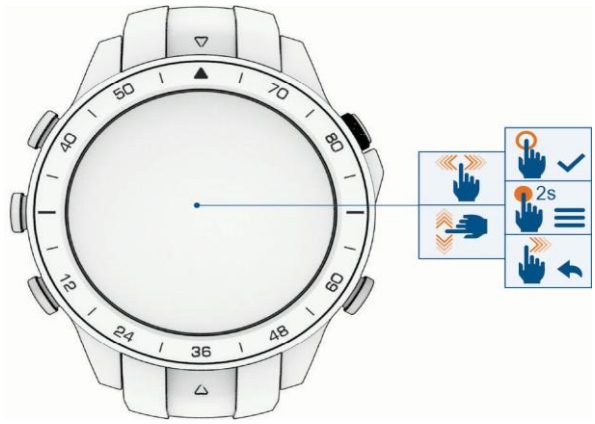

- Докоснете, за да изберете опция в меню.
- Задръжте, за да видите менюто.
- Задръжте данните на циферблата на часовника, за да отворите бързия преглед или функцията.

  ЗАБЕЛЕЖКА:Тази функция не е налична на всички циферблати на часовника.
- Докоснете икона в горната част на циферблата на часовника, за да възобновите използването на активното приложение или дейност.
- От циферблата на часовника плъзнете надолу, за да видите центъра за известия.
- От циферблата на часовника плъзнете нагоре, за да превъртите през списъка с погледи.
- От циферблата на часовника плъзнете наляво, за да отворите менюто с приложения и дейности.
- От менюто с контроли, бързи прегледи или приложения, задръжте циферблата на часовника, за да редактирате, добавяте или пренареждате опциите.
- Плъзнете нагоре или надолу, за да превъртите през менютата.
- Плъзнете надясно, за да се върнете към предишния екран.

- Покрийте екрана с длан, за да се върнете към циферблата на часовника и да намалите яркостта на екрана.

Активиране и деактивиране на сензорния екран

- Задр. и .
- Задр. и изберете .
- Задр. , изберете Настройки на часовника > Дисплей и яркост > Сензор и изберете опция.

Състояние на GPS и икони за състояние

При дейности на открито, лентата на състоянието става зелена, когато GPS е готов. Мигаща икона означава, че търси сигнал. Плътнала икона означава, че сигналът е намерен или сензорът е свързан.

GPS	Състояние на GPS-а
	Състояние на батерията
	Състояние на телефонната връзка
	Wi-Fi®технологично състояние
	Състояние на режим „Самолет“
	Състояние на LiveTrack
	Състояние на GroupTrack
	LTE статус
	Състояние на сърдечната честота
	Bluetooth®технологично състояние
	ANT+®състояние на свързаност
	Състояние на подсистемата за динамика на бягане
	Състояние на сензора за скорост и каданс
	Състояние на светлините на велосипеда
	Състояние на велосипедния радар
	Състояние на режима на разширен дисплей
	Статус на интелигентния треньор
	Състояние на електромера
	tempe™състояние на сензора

Персонализиране на циферблата

Можете да персонализирате информацията и външния вид на циферблата на часовника.

1 От циферблата на часовника задръжте .
2 Изберете Циферблат на часовника.
3 Изберете опция:
   - За да редактирате циферблата на часовника, изберете .
   - За да добавите и ред. нов циферблат, изберете Добавяне на нов, изберете категория и изберете > .

   ЗАБЕЛЕЖКА:Когато добавите циферблат, той се появява в списъка с любими. Когато достигнете максималния брой любими, трябва да изтриете циферблат от списъка с любими, за да добавите нов циферблат.
4 Изберете опция:

   ЗАБЕЛЕЖКА:Не всички опции са налични за всички циферблати. Някои циферблати имат допълнителни опции, като например алтернативна часова зона или множество стилове.
   - За да активирате циферблата на часовника, изберете Приложи.
   - За да промените данните, които се показват на циферблата на часовника, изберете Данни, превъртете и изберете поле за редактиране, след което превъртете и изберете опция.

Информация за устройството

Относно AMOLED дисплея

По подразбиране настройките на часовника са оптимизирани за живот на батерията и производителност.

Изгарянето на пикселите е нормално поведение за AMOLED устройства. За да удължите живота на дисплея, трябва да избягвате показването на статични изображения с високи нива на яркост за дълги периоди от време. За да се сведе до минимум прегарянето, дисплеят на MARQ® Athlete (Gen 3) се изключва след избраното време за изчакване. Можете да завъртите китката си към тялото си, да докоснете сензорния екран или да натиснете бутон, за да събудите часовника.

Зареждане на устройството

⚠ПРЕДУПРЕЖДЕНИЕ

Това устройство съдържа литиево-йонна батерия. Вижте ръководството „Важна информация за безопасността и продукта“ в кутията на продукта за предупреждения относно продукта и друга важна информация.

Както устройството, така и зарядното му устройство съдържат магнити. При определени обстоятелства магнитите могат да причинят смущения в работата на някои медицински устройства, включително пейсмейкъри и инсулинови помпи. Устройства и зарядни устройства, които съдържат магнити, трябва да се държат далеч от такива медицински устройства.

ЗАБЕЛЕЖКА

Както устройството, така и зарядното му устройство съдържат магнити. При определени обстоятелства магнитите могат да повредят някои електронни устройства, включително твърди дискове в лаптопи. Бъдете внимателни, когато устройства и зарядни устройства, които съдържат магнити, са в близост до електронни устройства.

За да предотвратите корозия, почистете и подсушете старателно контактите и околната зона, преди да зареждате или свързвате към компютър. Вижте инструкциите за почистване .

Вашият часовник се предлага със собствен кабел за зареждане. За допълнителни аксесоари и резервни части, посетете garmin.com или се свържете с вашия дилър на Garmin®.

1 Подравнете зарядното устройство със задната част на устройството и го натиснете на място.

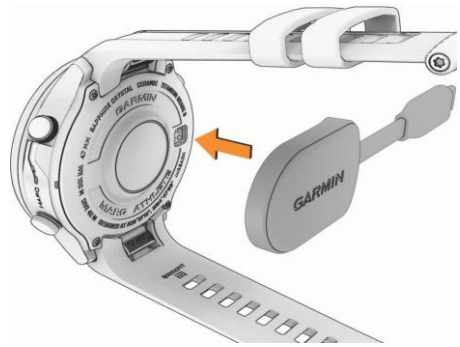

2 Включете другия край на кабела в USB-C порт®компютърен порт или AC адаптер (минимална мощност 5 W). Часовникът показва текущото ниво на зареждане на батерията.

Спецификации

Тип батерия	Вградена, презареждаема литиево-йонна батерия
Водоустойчивост	10 ATM[1] 4 ATM гмуркане (EN 13319)[2]
Диапазон на работна и складова температура	От -20° до 45°C (от -4° до 113°F)

[1]Устройството издържа на налягане, еквивалентно на дълбочина от 100 м. За повече информация посетете www.garmin.com/waterrating.
[2]Проектиран в съответствие с CSN EN 13319.

Температурен диапазон на зареждане	От 0° до 45°C (от 32° до 113°F)
Подводен работен температурен диапазон	От 0° до 40°C (от 32° до 104°F)
Модел на декомпресия	Бюлман ZHL-16C
Сензор за дълбочина	Точност от 0 м до 40 м (0 фута до 131 фута) в съответствие с EN 13319. Разделителна способност (м): от 0,1 м до 45 м Разделителна способност (фут): 1 фут
Интервал на инспекция	Проверявайте частите преди всяка употреба за повреди. Сменяйте частите, ако е необходимо.[1]
MARQ®Безжични честоти и предавателна мощност за Athlete (Gen 3)	M/H: B05242 2400 - 2483,5 MHz: < 20 dBm 13,56 MHz: < 42 dBuA/m @ 10 m
MARQ Athlete (Gen 3) - inReach®безжични честоти и предавателна мощност	M/H: A05242 2400 - 2483,5 MHz: < 20 dBm 13,56 MHz: < 42 dBuA/м @ 10 м LTE (B1, B3, B8, B20, B28): < 25 dBm NTN (n255, n256): < 25 dBm
Стойности на SAR за MARQ Athlete (Gen 3)	< 0,1 W/kg крайник, < 0,0 W/kg глава
MARQ Athlete (Gen 3) - inReach SAR стойности	< 0,45 W/kg крайник, < 0,03 W/kg глава

Информация за батерията

Действителният живот на батерията зависи от активираните функции на вашия часовник, като например измерване на пулса на китката, известия от смартфон, GNSS, вътрешни сензори и свързани сензори.

Режим на смарт часовник	До 18 дни (7 дни постоянно включен)
Режим на часовник с ниска консумация на енергия	До 24 дни
Режим на активност (нормален или балансиран режим на захранване)	До 32 часа
Режим на активност и музика (нормален или балансиран режим)	До 13 часа
Режим на активност и LTE LiveTrack (нормален или балансиран режим)[2]	До 16 часа
Режим на активност (режим на максимална мощност на батерията)	До 87 часа
Режим на активност (режим на разширена мощност)	До 37 часа
Режим на активност (режим на максимална мощност)	До 26 часа
Режим на експедиция	До 18 дни

Съвети за максимално удължаване на живота на батерията

За да удължите живота на батерията, можете да опитате тези съвети.

- Промяна на режима на захранване по време на дейност .
- Включете функцията за пестене на батерията от менюто с контроли .
- Използвайте беглия преглед на батерията, за да видите подробности за употребата и да коригирате системните настройки .
- Намалете времето за изключване на екрана .
- Намалете яркостта на фенерчето и редактирайте настройките на стробоскопа .
- Спрете да използвате опцията за време за изчакване на екрана „Винаги включен дисплей“ и изберете по-кратко време за изчакване.
- Намалете яркостта на екрана .
- Изключете думите за събуждане за гласовия асистент на часовника и телефона си.
- Деактивирайте LTE връзката или задайте LTE режим на Автоматично .
- Използвайте GNSS сателитен режим, който дава приоритет на живота на батерията по време на вашата активност .
- Изключете Bluetooth®технология, когато не използвате свързани функции.

GARMIN.



ВАЖНА ИНФОРМАЦИЯ ЗА БЕЗОПАСНОСТ И ПРОДУКТА

⚠ПРЕДУПРЕЖДЕНИЕ

Неспазването на следните предупреждения може да доведе до злополука или медицинско събитие, водещо до смърт или сериозно нараняване.

План за обслужване и изисквания за ползване

- LTE свързаните функции на устройството, като LiveTrack, съобщения, гласови повиквания и SOS, изискват устройството да има активен inReach. план за обслужване. Устройството също трябва да се намира в зона с подходящо покритие, за да работят тези функции. Вижте ръководството за употреба за повече информация.
- Функциите на устройството, свързани със сателити, като например съобщения и SOS, изискват активен план за обслужване на inReach. Уверете се, че имате ясна видимост към небето, когато използвате тези функции, тъй като те изискват достъп до сателит, за да работят правилно.

Гмуркане - Предупреждения

- Функциите за гмуркане на това устройство са предназначени само за сертифицирани водолази. Това устройство не трябва да се използва като единствен компютър за гмуркане. Невъвеждането на подходяща информация, свързана с гмуркането, в устройството може да доведе до сериозни наранявания или смърт.
- Не превишавайте максималната дълбочина на гмуркане, разрешена за устройството. За повече информация вижте спецификациите на устройството в ръководството за употреба.
- Уверете се, че напълно разбирате употребата, дисплеите и ограниченията на вашето устройство. Ако имате въпроси относно това ръководство или устройството, винаги отстранявайте всички несъответствия или объркванията, преди да се гмуркате с него. Винаги помнете, че вие носите отговорност за собствената си безопасност.
- Винаги съществува риск от декомпресионна болест (ДКБ) за всеки профил на гмуркане, дори ако следвате плана за гмуркане, предоставен от таблиците за гмуркане или водолазното устройство. Никоя процедура, водолазно устройство или таблица за гмуркане не могат да елиминират възможността от ДКБ или кислородна токсичност. Физиологичният състав на човек може да варира от ден на ден. Това устройство не може да отчете тези вариации. Силно се препоръчва да останете в рамките на ограниченията, предоставени от това устройство, за да сведете до минимум риска от ДКБ. Трябва да се консултирате с лекар относно вашата физическа подготовка преди гмуркане.
  Трябва да имате достъп до декомпресионни таблици, когато се гмуркате с това устройство.
- Това устройство може да изчисли необходимите декомпресионни спирания. Тези изчисления са в най-добрия случай приблизителна оценка на реалните физиологични изисквания за декомпресия. Гмурканията, изискващи поетапна декомпресия, са значително по-рискови от гмурканията, които остават в рамките на безспирните.
  граници. Гмуркането с ребридъри, гмуркането със смесени газове, извършването на поетапни декомпресионни гмуркания и гмуркането в надземни среди значително увеличава риска по време на гмуркане с акваланг.
- Ако имате пейсмейкър или друго имплантируемо медицинско устройство, консултирайте се с Вашия лекар, преди да се гмуркате. Гмуркането с акваланг създава физически натоварвания върху тялото, което може да не е подходящо за хора с пейсмейкъри и други имплантируеми медицински устройства.
- Винаги използвайте резервни инструменти, включително измервател на дълбочината манометър, потопяем манометър или таймер.
- Извършете проверки за безопасност преди гмуркане, като например проверка на правилното функциониране и настройки на устройството, функцията на дисплея, нивото на батерията, налягането в бутилката и проверка на мехурчетата, за да проверите маркучите и връзките за течове.
- Проверявайте устройството си редовно по време на гмуркане. Ако има някаква видима неизправност, върнете се безопасно на повърхността и прекратете гмуркането.
- Това устройство не трябва да се споделя между няколко потребители за целите на гмуркането. Профилите на водолазите са специфични за всеки потребител и използването на профил на друг водолаз може да доведе до подвеждаща информация, която може да доведе до нараняване или смърт.

- От съображения за безопасност никога не трябва да се гмуркате сами. Гмуркайте се с определен партньор, дори ако имате някой, който да наблюдава гмуркането ви от повърхността. Също така трябва да останете с други хора за продължително време след гмуркане, тъй като потенциалното начало на декомпресионна болест (ДКБ) може да бъде забавено или предизвикано от повърхностни дейности.
- Апнея гмуркането изисква подходящо обучение. Апнея гмуркането в басейн носи много от същите рискове като апнея гмуркането в открити води. Никога не се гмуркайте сами.
- Това устройство не е предназначено за търговски или професионални водолазни дейности. То е само за развлекателни цели. Търговските или професионалните водолазни дейности могат да изложат потребителя на екстремни дълбочини или условия, които увеличават риска от декомпресия.
- Не се гмуркайте с газ, ако не сте проверили лично съдържанието му и не сте въвели анализираната стойност в устройството. Ако не проверите съдържанието на бутилката и не въведете подходящите стойности на газа в устройството, това ще доведе до неправилна информация за планиране на гмуркането и може да доведе до сериозно нараняване или смърт.
- Гмуркането с повече от една газова смес представлява много по-голям риск от гмуркането с една газова смес.
  Грешки, свързани с използването на множество газови смеси, могат да доведат до сериозни наранявания или смърт.
- Гмуркането с парциално налягане на кислорода (PO2) по-голямо от 1,6, експозиция на кислородна токсичност на централната нервна система (ЦНС) от 80% или повече, или дневни единици кислороден толеранс (OTU) от 300 или повече може да бъде опасно и да доведе до сериозно нараняване или смърт. Прекратете гмуркането, ако достигнете нива на кислородна токсичност.
- Винаги осигурявайте безопасно изкачване. Бързото изкачване увеличава риска от декомпресия (ДКИ).
- Деактивирането на функцията за деко заключване на устройството може да доведе до повишен риск от декомпресия, което може да доведе до нараняване или смърт. Деактивирайте тази функция на ваш собствен риск.
- Нарушаването на задължителното декомпресионно спиране може да доведе до сериозно нараняване или смърт. Никога не се издигайте над показаната дълбочина на декомпресионното спиране.
- Винаги правете спиране за безопасност между 3 и 5 метра (9,8 и 16,4 фута) за 3 минути, дори ако не е необходима декомпресионна спирка.
- Максималната работна дълбочина (MOD) не трябва да се превишава. Пренебрегването на алармата може да доведе до сериозно нараняване или смърт.
- Пътуването на по-голяма надморска височина, включително пътуване със самолет, може временно да причини промяна в равновесието на разтворения азот в тялото. Винаги се аклиматизирайте към нови височини преди и след гмуркане, тъй като неспазването на това може да доведе до телесни наранявания или смърт.
- За устройства, които поддържат функцията за готовност за гмуркане, тя изчислява оценките за готовност за гмуркане въз основа на ограничен набор от фактори и не измерва дали е безопасно да се гмуркате. Отговорност на водолаза е да прецени собствената си готовност за гмуркане и да планира и проведе гмуркането безопасно. Неспазването на това може да доведе до... злополука, водеща до тежки телесни наранявания или смърт.

Морски предупреждения

Ако устройството ви предоставя информация за приливите и отливите, тази функция е само с информационна цел. Отговорност на потребителя е да се съобразява с всички публикувани указания, свързани с приливите и отливите или водата, да е наясно с обкръжението си и да използва разумни мерки за безопасност около водата по всяко време. Неспазването на това предупреждение може да доведе до имуществени щети, сериозни телесни наранявания или смърт.

Ако устройството ви включва функцията за котва, трябва да го използвате само като инструмент за ситуационна осведоменост, тъй като може да не предотврати засядане или сблъсъци при всички обстоятелства. Вие носите отговорност за безопасната и разумна експлоатация на вашия плавателен съд, за това да сте наясно с обкръжението си и да използвате безопасна преценка във водата по всяко време. Неспазването на това предупреждение може да доведе до имуществени щети, сериозни телесни наранявания или смърт.

Предупреждение за метална каишка за часовник

Метални каишки за часовници и/или каишки за часовници, чиито метални части са в контакт с корпуса на часовника или са в непосредствена близост до него, не трябва да се използват с това устройство поради евентуални смущения в сигнала, включително смущения със сателитни и LTE свързани функции (изисква се активен план за обслужване inReach). Избягвайте използването на каишки за часовници на трети страни и използвайте само поддържаните неметални каишки за часовници Garmin, достъпни на www.garmin.com/Support/FAQ/SupportedBands.

Балистични предупреждения

Ако вашето устройство включва балистични функции, то е предназначено да предоставя точни решения за височина и ъгъл на поляризация, базирани на профили на оръжията и куршумите и измервания...само текущите условия. В зависимост от вашата среда,
Условията могат да се променят бързо. Промените в условията на околната среда, като пориви на вятъра или вятър в долната част на обиколката, могат да повлияят на точността на вашия изстрел. Решенията за надморска височина и странична посока са предложения, базирани само на вашите данни във функцията. Отчитайте често и внимателно и им позволявайте да се стабилизират след значителни промени в условията на околната среда. Винаги оставяйте известен запас от безопасност за променящи се условия и грешки при отчитане.

Винаги разбирайте целта си и какво се крие отвъд нея, преди да стреляте. Неотчитане на средата, в която снимате, може да причини материални щети, нараняване или смърт.

Батерия - Предупреждения

В това устройство се използва литиево-йонна батерия.

Ако тези указания не се спазват, животът на батериите може да се съкрати или да представлява риск от повреда на устройството, пожар, химическо изгаряне, изтичане на електролит и/или нараняване.

- Не разреждайте, презареждайте, разглобявайте, нагрявайте над температурните диапазони, посочени в печатното ръководство, или изгаряйте батерията. Това може да доведе до нараняване поради изпускане на парите, теч или експлозия, водещи до химически изгаряния.
- Не модифицирайте, не преработвайте, не пробивайте и не повреждайте устройството или батериите.
- Не изваждайте и не се опитвайте да изваждате батерията, която не може да се сменя от потребителя.

Предупреждения за устройството

- За да избегнете евентуални повреди на устройството, не го оставяйте изложено на източник на топлина или на място с висока температура, например на слънце в превозно средство без надзор.
- Не използвайте и не съхранявайте устройството за продължителен период от време извън приложимия температурен диапазон, посочен в печатното ръководство в опаковката на продукта.
- Не използвайте захранващ кабел, кабел за данни и/или адаптер за захранване, които не са предоставени от Garmin®или не е надлежно сертифициран.

Здраве - Предупреждения

- Ако имате пейсмейкър или друго вътрешно електронно устройство, консултирайте се с Вашия лекар, преди да използвате монитор за сърдечен ритъм.
- Оптичният пулсомер за китка и пулсовият оксиметър излъчват светлини и мигат от време на време. Консултирайте се с Вашия лекар, ако имате епилепсия или сте чувствителни към ярки или мигащи светлини.
- Това устройство може да има фенерче, което може да бъде програмирано да мига на различни интервали. Консултирайте се с Вашия лекар, ако имате епилепсия или сте чувствителни към ярки или мигащи светлини.
- Винаги се консултирайте с Вашия лекар, преди да започнете или промените каквато и да е тренировъчна програма.
- Устройството, аксесоарите, мониторът за сърдечен ритъм, пулсовият оксиметър и свързаните с него данни са предназначени за употреба само за развлекателни, а не за медицински цели, и сане е предназначено за диагностициране, наблюдение, лечение, излекуване или предотвратяване на каквото и да е заболяване или състояние.
- Показанията за сърдечната честота и сатурацията на кръвта с кислород са само за справка и не се поема отговорност за последствията от евентуални грешни показания.
- Докато оптичният пулсомер на китката и Технологиите за пулсов оксиметър обикновено предоставят точни оценки съответно на сърдечната честота и насищането на кръвта с кислород на потребителя, но съществуват присъщи ограничения на технологиите, които могат да доведат до неточни показания при определени обстоятелства, включително физическите характеристики на потребителя, прилягането и позицията на устройството, както и вида и интензивността на активността.
- Устройствата за проследяване на активност разчитат на сензори, които проследяват движението ви и други показатели. Данните, предоставяни от тези устройства, са предназначени да бъдат точна оценка на вашата активност и проследявани показатели, но може да не са напълно точни.

Предупреждение за безопасност и проследяване

Функцията за помощ ви позволява да изпратите местоположението си до контакт за спешни случаи. Това е допълнителна функция и не трябва да се разчита на нея като основен метод за получаване на спешна помощ. Приложението Garmin Connect™ не се свързва със службите за спешна помощ от ваше име.

Функцията за откриване на инциденти е налична

само по времеопределени дейности на открито. За повече информация вижте ръководството за употреба на устройството.

Предупреждения за велосипедисти

- Винаги използвайте най-добрата си преценка и управлявайте велосипеда по безопасен начин.
- Уверете се, че вашият велосипед и оборудване са правилно
  поддържан и че всички части са правилно монтирани.

Предупреждения за навигация

Ако вашето устройство Garmin използва или приема картографски данни, следвайте тези указания, за да осигурите безопасна навигация.

- Винаги внимателно сравнявайте информацията, показана на устройството, с всички налични навигационни източници, включително метеорологични условия, карти, улични знаци и условия, ограничения на водните пътища и други фактори, които могат да повлияят на безопасността. Винаги отстранявайте всички несъответствия.
  или въпроси, преди да продължите навигацията, и се съобразявайте с поставените знаци и условия.
- Използвайте това устройство само като помощно средство за навигация. Не се опитвайте да използвате устройството за цели, изискващи прецизно измерване на посока, разстояние, местоположение или топография.
- Garmin не дава никакви гаранции относно безопасността, точността, надеждността, пълнотата или актуалността намаршрути, създадени от трети страни. Всяко използване или разчитане на маршрути, създадени от трети страни, е на ваш собствен риск.
- Винаги използвайте най-добрата си преценка и здравия си разум, когато вземате навигационни решения. Предложенията за маршрути не са заместител на вниманието и добрата преценка. Не следвайте предложения за маршрути, ако те предполагат незаконен курс или биха ви поставили в опасна ситуация. Garmin не дава никакви гаранции относно безопасността, точността, надеждността, пълнотата или актуалността на маршрутите, създадени от трети страни. Всяко използване или разчитане на маршрути, създадени от трети страни, е на ваш собствен риск.
- Винаги имайте предвид въздействието на околната среда и присъщите рискове от дейността, преди да се впуснете в офроуд дейности, особено влиянието, което времето и свързаните с него условия на пътеката могат да окажат върху безопасността на вашата дейност. Уверете се, че разполагате с подходящата екипировка и консумативи за вашата дейност, преди да се ориентирате по непознати пътеки и пътеки.

ПРЕДУПРЕЖДЕНИЕ

Неспазването на следните предупреждения може да доведе до леки или средни наранявания или имуществени щети.

Предупреждение за метална каишка за часовник

Метални каишки за часовници и/или каишки за часовници, чиито метални части са в контакт с корпуса на часовника или са в непосредствена близост до него, не трябва да се използват с това устройство поради евентуални смущения в сигнала, включително смущения със сателитни и LTE свързани функции (изисква се активен план за обслужване inReach). Избягвайте използването на каишки за часовници на трети страни и използвайте само поддържаните неметални каишки за часовници Garmin, достъпни на www.garmin.com/Support/FAQ/SupportedBands.

Дразнене на кожата

Някои потребители може да изпитат кожно раздразнение след продължителна употреба на часовника, особено ако потребителят има чувствителна кожа или алергии. Ако забележите кожно раздразнение, свалете часовника и дайте на кожата си време да се възстанови. За да предотвратите кожно раздразнение, уверете се, че часовникът е чист и сух и не гоне претягайте часовника на китката си. За повече информация посетете garmin.com/fitandcare.

Високоговорител и микрофон

Високоговорителят и микрофонът, вградени в този часовник, може да не работят правилно, ако са блокирани, което може да доведе до неуспешно приемане на аудио съобщения и гласови повиквания.

ВНИМАНИЕ

Неспазването на следните предупреждения може да доведе до лични или имуществени щети или да повлияе негативно на функционалността на устройството.

Батерия - Забележки

Свържете се с местния отдел за изхвърляне на отпадъци, за да изхвърлите устройството/батериите в съответствие с приложимите местни закони и разпоредби.

GPS - Известие

Навигационното устройство може да претърпи влошена производителност, ако го използвате в близост до устройство, което използва наземна широколентова мрежа, работеща близо до честотите, използвани от Глобална навигационна спътникова система (GNSS), като например Глобалната служба за позициониране (GPS). Използването на такива устройства може да наруши приемането на GNSS сигнали.

Известие за сдвояване на устройства

Не всички безжични връзки са сигурни. Трябва да сдвоявате устройства на сигурно място. За повече информация вижтеgarmin.com/connectiontypes.

Продукт Екологична Програма

Информация за програмата за рециклиране на продукти на Garminи WEEE, RoHS, REACH и други програми за съответствие можете да намерите на garmin.com/aboutGarmin/environment.

Декларация за съответствие

С настоящото Garmin декларира, че този продукт е в съответствие с Директива 2014/53/ЕС. Пълният текст на декларацията за съответствие с изискванията на ЕС е достъпен на следния интернет адрес: www.garmin.bg/conf

Великобритания Декларация за Съответствие

С настоящото Garmin декларира, че този продукт е в съответствие със съответните законови изисквания. Пълният текст на декларацията за съответствие е достъпен на следния интернет адрес:garmin.com/compliance.

Съответствие с изискванията на Канада за иновации, наука и икономическо развитие

Това устройство съдържа предавател(и)/приемник(и) без лиценз, които отговарят на RSS на Канадската агенция за иновации, наука и икономическо развитие (INOVATION, Science and Economic Development Canada) за без лиценз. Работата му е предмет на следните две условия: (1) това устройство не може да причинява смущения и (2) това устройство трябва да приема всякакви смущения, включително смущения, които могат да причинят нежелана работа на устройството.

Излагане на радиочестотна радиация

Това устройство е преносим предавател и приемник, който използва вътрешна антена за изпращане и приемане на ниски нива на радиочестотна (RF) енергия за комуникация на данни. Устройството излъчва RF енергия под публикуваните граници за преносима употреба, когато работи в режим на максимална изходна мощност и когато се използва с оторизирани от Garmin аксесоари. За да отговаря на изискванията за съответствие с RF излагането, устройството трябва да се използва както е описано. в ръководството. Устройството не трябва да се използва в други конфигурации.

Съответствие с FCC

Това устройство отговаря на част 15 от правилата на FCC. Експлоатацията му е предмет на следните две условия:
(1) това устройство не може да причинява вредни смущения и (2) това устройство трябва да приема всякакви смущения
получени, включително смущения, които могат да причинят нежелана работа.

Това оборудване е тествано и е установено, че отговаря на ограниченията за цифрово устройство от клас B, съгласно част
15 от правилата на FCC. Тези ограничения са предназначени да осигурят разумна защита срещу вредни смущения в жилищна инсталация. Това оборудване генерира, използва и може да излъчва радиочестотна енергия и може да причини вредни смущения на радиокомуникациите, ако не е инсталирано и използвано в съответствие с инструкциите. Няма обаче гаранция, че смущения няма да възникнат в конкретна инсталация. Ако това оборудване причинява вредни смущения на радио или телевизионното приемане, това може да се определи чрез изключване на оборудването.
и нататък, потребителят се насърчава да опита да коригира смущението чрез една от следните мерки:

- Преориентирайте или преместете приемащата антена.
- Увеличете разстоянието между оборудването и приемника.
- Свържете оборудването към контакт от електрическа верига, различна от тази, към която е свързан приемникът.
- Консултирайте се с дилъра или опитен радио/телевизионен техникза помощ.

Този продукт не съдържа части, които потребителят може да обслужва сам. Ремонтите трябва да се извършват само от оторизиран сервизен център на Garmin. Неоторизираните ремонти или модификации могат да доведат до трайни повреди на оборудването и да анулират гаранцията ви и правото ви да използвате това устройство съгласно разпоредбите на Част 15.

© 2026 Garmin Ltd. или нейните
дъщерни дружества
Garmin®, the Garmin logo, MARQ®, ANT+®, Approach®, Auto Lap®, Auto Pause®, Edge®, inReach®, Move IQ®, QuickFit®, TracBack®, Virtual Partner®, and Xero® are trademarks of Garmin Ltd. or its subsidiaries, registered in the USA and other countries. Body Battery™, Connect IQ™, Garmin Human Performance Lab™, Garmin AutoShot™, Garmin Connect™, Garmin Connect+™, Garmin Dive™, Garmin Explore™, Garmin Express™, Garmin GameOn™, Garmin Golf™, Garmin Messenger™, Garmin Pay™, Garmin ResponseSM, Health Snapshot™, HRM-Fit™, HRM-Pro™, HRM-Swim™, HRM-Tri™, Index™, NextFork™, PacePro™, Rally™, SatIQ™, ShotView™, tempe™, Varia™, and Vector™ са търговски марки на Garmin Ltd. или нейните дъщерни дружества. Тези търговски марки не могат да се използват без изричното разрешение.на Гармин.

Android™е търговска марка на Google LLC. Apple.®, iPhone®и iTunes®са търговски марки на Apple Inc., регистрирани в САЩ и други страни и региони. Bluetooth®Словесните марки и логата са собственост на Bluetooth SIG, Inc. и всяко използване на тези марки от Garmin е по лиценз. The Cooper Institute®, както и всички свързани търговски марки, са собственост на The Cooper Institute. Di2™е търговска марка на Shimano, Inc. Shimano®е регистрирана търговска марка на Shimano,Inc. iOS®е регистрирана търговска марка на Cisco Systems, Inc., използвана по лиценз от Apple Inc. NOAA®е регистрирана сервизна марка на Националната океанска и атмосферна администрация. Overwolf™е търговска марка на Overwolf Ltd. STRAVA и Strava™са търговски марки на Strava, Inc. Резултат от стрес при тренировка™(TCC),
Intensity Factor ™(IF) и Normalized Power ™(NP) са търговски марки на Peaksware, LLC. USB-C®е регистрирана търговска марка на USB Implementers Forum. Wi-Fi®е регистрирана търговска марка на Wi-Fi Alliance Corporation. Windows®е регистрирана търговска марка на Microsoft Corporation в Съединените щати и други страни. Zwift™е търговска марка на Zwift, Inc. Други търговски марки и търговски наименования са собственост на съответните им собственици.